



DIGITAL ROUTES

OF CULTURAL HERITAGE FOR A SUSTAINABLE FUTURE

PR. NR. 2020-1-PL01-KA205-080646



ΟΥΓΓΑΡΙΑ

Οδηγός Πολιτιστικής Κληρονομιάς για
νέους ταξιδιώτες και εκπαιδευτικούς



Erasmus+

Η ΥΠΟΣΤΗΡΙΞΗ ΤΗΣ ΕΥΡΩΠΑΪΚΗΣ ΕΠΙΤΡΟΠΗΣ ΓΙΑ ΤΗΝ ΠΑΡΑΓΩΓΗ ΑΥΤΗΣ ΤΗΣ ΔΗΜΟΣΙΕΥΣΗΣ ΔΕΝ ΣΥΝΙΣΤΑ ΈΓΚΡΙΣΗ ΤΟΥ ΠΕΡΙΕΧΟΜΕΝΟΥ, ΤΟ ΟΠΟΙΟ ΑΝΤΙΚΑΤΟΠΤΡΙΖΕΙ ΜΟΝΟ ΤΙΣ ΑΠΏΦΕΙΣ ΤΩΝ ΣΥΓΓΡΑΦΈΩΝ ΚΑΙ Η ΕΠΙΤΡΟΠΉ ΔΕΝ ΜΠΟΡΕΪ ΝΑ ΘΕΩΡΗΘΕΪ ΥΠΕΨΘΥΝΗ ΓΙΑ ΟΠΟΙΑΔΉΠΟΤΕ ΧΡΉΣΗ ΤΩΝ ΠΛΗΡΟΦΟΡΙΩΝ ΠΟΥ ΠΕΡΙΈΧΟΝΤΑΙ ΣΕ ΑΥΤΉΝ.






ΠΛΗΡΟΦΟΡΙΕΣ ΕΡΓΟΥ

ΑΚΡΩΝΥΜΟ:	DIGITALROUTES@CULTURE
ΤΙΤΛΟΣ ΕΡΓΟΥ:	PROMOTING SOCIAL ENTREPRENEURIAL COMPETENCIES BASED ON THE DIGITALIZATION OF CULTURAL HERITAGE FOR A SUSTAINABLE FUTURE
ΑΡΙΘΜΟΣ ΕΡΓΟΥ:	2020-1-PL01-KA205-080646
ΙΣΤΟΣΕΛΙΔΑ ΕΡΓΟΥ:	DIGITALROUTES.4LEARNING.EU
ΚΟΙΝΟΠΡΑΞΙΑ:	



Co-funded by the
Erasmus+ Programme
of the European Union





ΠΡΟΛΟΓΟΣ

ΛΙΓΑ ΛΟΓΙΑ

Η Ουγγαρία είναι μια χώρα περικλειστη απ' την ξηρά που βρίσκεται στη λεκάνη των Καρπαθίων. Οι δύο μεγαλύτεροι της ποταμοί της ονομάζονται Δούναβης και Τίσα χωρίζουν την Ουγγαρία σε τρία μέρη: την Τρανδούναβη (στα δυτικά του Δούναβη), την πεδιάδα μεταξύ των ποταμών Δούναβη και Τίσα και την περιοχή Τραν-Τίσα (στα ανατολικά του Δούναβη). Τα βουνά της Ουγγαρίας είναι στην πραγματικότητα λόφοι, που σπάνια ξεπερνούν το υψόμετρο των 1000 μέτρων. Τα δύο τρίτα της γεωγραφικής περιοχής της Ουγγαρίας είναι λιγότερο από 200 μέτρα πάνω από την επιφάνεια της θάλασσας.

Η Ουγγαρία συγκαταλέγεται στους κορυφαίους τουριστικούς προορισμούς στην Ευρώπη με την πρωτεύουσα της Βουδαπέστης να θεωρείται μια από τις πιο όμορφες πόλεις παγκοσμίως. Παρά το σχετικά μικρό της μέγεθος, η χώρα φιλοξενεί πολλά Μνημεία Παγκόσμιας Κληρονομιάς, Αποθέματα Βιόσφαιρας της UNESCO, τη δεύτερη μεγαλύτερη θερμική λίμνη στον κόσμο (λίμνη Hévíz), τη μεγαλύτερη λίμνη στην Κεντρική Ευρώπη (λίμνη Balaton) και το μεγαλύτερο φυσικό λιβάδι στο Ευρώπη (Hortobágy).

Στόχος αυτού του πολιτιστικού οδηγού είναι να παρουσιάσει τις πολιτιστικές διαδρομές για την Ουγγαρία (συνολικά 6 χώρες – 6 πολιτιστικοί οδηγοί).






Αυτός ο οδηγός περιλαμβάνει 3 πολιτιστικές διαδρομές με 35 πολιτιστικούς χώρους.

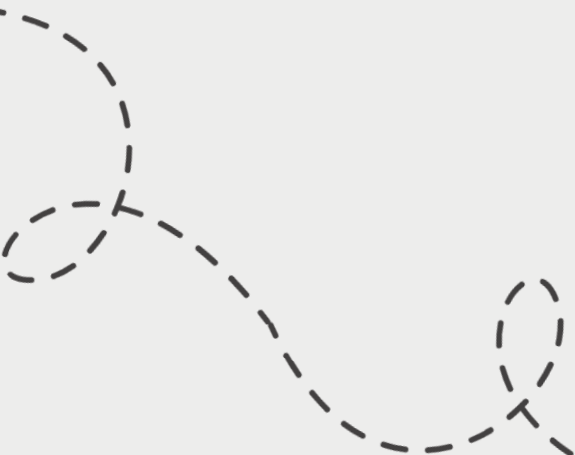






ΠΕΡΙΕΧΟΜΕΝΑ

	Εισαγωγή	7
	Χάρτης	8
	Γαστρονομία	9 -11
	Πες το σαν ντόπιος!	12
	Πολιτιστικές Διαδρομές	13 - 33
	Από το Szentendre στο Visegrad	14 - 20
	Η λίμνη Balaton από άκρη σε άκρη	21 - 27
	Ανακαλύπτοντας την Ουγγαρία – Ανατολικά	28 - 33
	Πηγές	34









ΕΙΣΑΓΩΓΗ

Η Ουγγαρία είναι μια χώρα περικλειστη απ' την ξηρά που βρίσκεται στη λεκάνη των Καρπαθίων. Οι δύο μεγαλύτεροι της ποταμοί της ονομάζονται Δούναβης και Τίσα χωρίζουν την Ουγγαρία σε τρία μέρη: την Τρανδούναβη (στα δυτικά του Δούναβη), την πεδιάδα μεταξύ των ποταμών Δούναβη και Τίσα και την περιοχή Τραν-Τίσα (στα ανατολικά του Δούναβη). Τα βουνά της Ουγγαρίας είναι στην πραγματικότητα λόφοι, που σπάνια ξεπερνούν το υψόμετρο των 1000 μέτρων. Τα δύο τρίτα της γεωγραφικής περιοχής της Ουγγαρίας είναι λιγότερο από 200 μέτρα πάνω από την επιφάνεια της θάλασσας.

Η Ουγγαρία συγκαταλέγεται στους κορυφαίους τουριστικούς προορισμούς στην Ευρώπη με την πρωτεύουσα της Βουδαπέστης να θεωρείται μια από τις πιο όμορφες πόλεις παγκοσμίως. Παρά το σχετικά μικρό της μέγεθος, η χώρα φιλοξενεί πολλά Μνημεία Παγκόσμιας Κληρονομιάς, Αποθέματα Βιόσφαιρας της UNESCO, τη δεύτερη μεγαλύτερη θερμική λίμνη στον κόσμο (λίμνη Hévíz), τη μεγαλύτερη λίμνη στην Κεντρική Ευρώπη (λίμνη Balaton) και το μεγαλύτερο φυσικό λιβάδι στο Ευρώπη (Hortobágy).

Στόχος αυτού του πολιτιστικού οδηγού είναι να παρουσιάσει τις πολιτιστικές διαδρομές για την Ουγγαρία (συνολικά 6 χώρες – 6 πολιτιστικοί οδηγοί).

Αυτός ο οδηγός περιλαμβάνει 3 πολιτιστικές διαδρομές με 35 πολιτιστικούς χώρους.

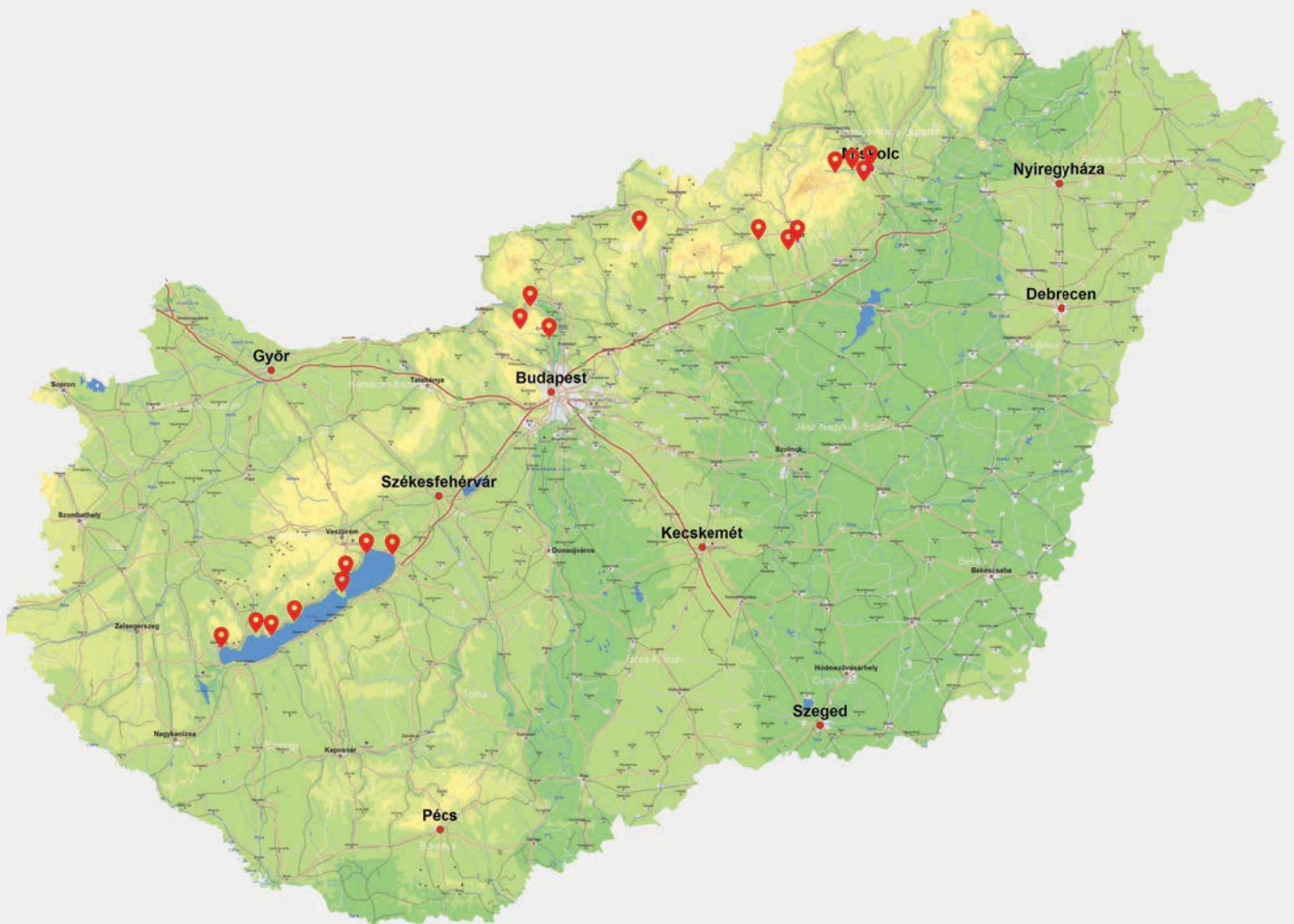


Βουδαπέστη





ΧΑΡΤΗΣ



3 ΠΟΛΙΤΙΣΤΙΚΕΣ ΔΙΑΔΡΟΜΕΣ



35 ΠΟΛΙΤΙΣΤΙΚΕΣ ΤΟΠΟΘΕΣΙΕΣ



ΓΑΣΤΡΟΝΟΜΙΑ

Η ουγγρική κουζίνα είναι κυρίως ηπειρωτική της Κεντρικής Ευρώπης, με ορισμένα στοιχεία από την Ανατολική Ευρώπη, όπως η χρήση παπαρούνας και η δημοτικότητα του κεφίρ και του κουάρκ. Η πάπρικα συνδέεται συχνά με την Ουγγαρία και χρησιμοποιείται ευρέως σε πολλά πιάτα. Το τυπικό ουγγρικό φαγητό είναι βαρύ σε γαλακτοκομικά, τυριά και κρέατα, παρόμοιο με αυτό της γειτονικής τσέχικης και σλοβακικής κουζίνας. Το κοτόπουλο, το χοιρινό και το βοδινό κρέας είναι κοινά, ενώ τα κρέατα γαλοπούλας, πάπιας, αρνιού, ψαριού και κυνηγιού τρώγονται κυρίως σε ειδικές περιστάσεις. Η Ουγγαρία είναι επίσης γνωστή για τα σχετικά φθηνά σαλάμια και τα λουκάνικα που παράγει κυρίως από χοιρινό, αλλά και πουλερικά, βοδινό και άλλα.

Ουγγρικά πιάτα



Goulash (gulyás)

Σχεδόν κάθε περιοχή έχει τη δική της ποικιλία, αν και ένα βασικό γκούλας είναι κάπου ανάμεσα σε σούπα και σσιφάδο, με μοσχάρι (ενίοτε μοσχαρίσιο ή χοιρινό), καρότο, πατάτα, μπαχαρικά και την τυπική πάπρικα.



Η σούπα του ψαρά (Halászlé)

Η σούπα παρασκευάζεται από ανάμεικτα ψάρια του ποταμού (κυπρίνος, γατόψαρο, πέρκα ή λούτσος) και με μεγάλη ποσότητα καυτερής πάπρικας, δίνοντάς της το χαρακτηριστικό έντονο κόκκινο χρώμα



Lángos

Είναι ένα τσιγαρισμένο ψωμί που συνήθως τρώγεται με σάλτσα σκόρδου, τυρί, tejföl (ξινή κρέμα) ή ακόμα και λουκάνικα.



Főzelék

Αν και μοιάζει με σούπα με την πρώτη ματιά, μια πιο ακριβής περιγραφή μπορεί να είναι ένα παχύρρευστο λαχανικό.



ΓΑΣΤΡΟΝΟΜΙΑ



Pörkölt and Paprikás
Στιφάδο και στιφάδο με πολλή γλυκιά πάπρικα



Töltött Káposzta (γεμιστά λαχανόφυλλα)
Είναι φτιαγμένο από μαγειρεμένο λάχανο (κυρίως τουρσί) με γέμιση χοιρινού κιμά, ανάμεικτο ρύζι και αρωματισμένο με πάπρικα, πιπέρι και το tejföl.



Túrós Csusza
Ουγγρικό πιάτο από ένα ιδιαίτερο ζυμαρικό (csusza) με τυρί cottage (διαφορετικό από τα αντίστοιχα ευρωπαϊκά) και τραγανό μπέικον.

Αρτοσκευάσματα

και Επιδόρπια



Kürtös Kalács
Ένα ειδικό γλυκό σπειροειδές ψωμί σε κύλινδρο φτιαγμένο από γλυκιά ζύμη μαγιάς ψημένη σε κάρβουνα και επικαλυμμένη με άφθονη ζάχαρη.



Dobos Torte
Είναι από τους πιο γνωστά Ούγγρικά πιάτα, φτιαγμένα από παντεσπάνι σε στρώσεις με βουτυρόκρεμα σοκολάτας και από πάνω με καραμέλα.



ΓΑΣΤΡΟΝΟΜΙΑ



Pörkölt and Paprikás
Ένα λαχταριστό επιδόρπιο από παντεσπάνι, στρωμένο με κρέμα σοκολάτας, καρύδι, ρούμι και σαντιγί από πάνω.



Kakao csiga
Αυτή η τυπική ουγγρική ζύμη, πασπαλισμένη με σκόνη κακάο και τυλιγμένη σε ρολό.

Ποτά



Nagykunsági szilvarálinka
Είναι ένα κονιάκ δαμάσκηνου από το Jász-Nagykun-Szolnok. Παρασκευάζεται από δαμάσκηνα που καλλιεργούνται στην περιοχή και τουλάχιστον το 40 % πρέπει να από δαμάσκηνα Vörös και/ή Besztercei.



Tokaji aszú (vyber)
Είναι ένα κρασί επιδόρπιο με γεμάτο σώμα που παράγεται στην οινοπαραγωγική περιοχή Tokaj. Παράγεται από έξι ποικιλίες σταφυλιού συμπεριλαμβανομένου του Furmint ως το κυρίαρχο σταφύλι.



Szilvarálinka
Είναι ένα παραδοσιακό κονιάκ δαμάσκηνου από την Ουγγαρία και η έκδοση Szatmári είναι μια από τις αξιόλογες προστατευόμενες.



Unicum
Συνδυασμός 40 προσεκτικά επιλεγμένων βοτάνων και 11 μπαχαρικών, όπως τζίντζερ, ρίζα αγγελικής, λεμονόχορτο και φλούδα πορτοκαλιού.



ΓΛΩΣΣΑ

Ουγγρική γλώσσα, Ουγγρικά Μαγυάρικα, μέλος της φιννο-ουγγρικής ομάδας της οικογένειας των ουραλικών γλωσσών, που ομιλείται κυρίως στην Ουγγαρία αλλά και στη Σλοβακία, τη Ρουμανία και τη Γιουγκοσλαβία, καθώς και σε διάσπαρτες ομάδες αλλού στον κόσμο. Τα ουγγρικά ανήκουν στον ουγγρικό κλάδο των φιννο-ουγκρικών, μαζί με τις ομπ-ουγκρικές γλώσσες, Mansi και Khanty, που ομιλούνται στη δυτική Σιβηρία.

Πιο κάτω μπορείτε να βρείτε μερικές Ουγγρικές λέξεις και φράσεις

English

Hello (Informal)

How are you?

Fine, thank you.

What is your name?

Yes/No

Thank you

You are welcome

Please

Excuse me. (getting attention)

Excuse me. (begging pardon)

Goodbye (informal)

How do I get to _____ ?

Ουγγρικά

Szia. (SEE-ά)

Hogy vagy? (hodj vądj)

Köszönöm, jól. (KØ-sø-nøm, yoał)

Hogy hívják? (hodj HEEV-yak?)

Igen. (EE-gen)/Nem. (nem)

Köszönöm. (KØ-sø-nøm)

Szívesen. (SEE-ve-shen)

Kérem. (KEY-rem)

Elnézést. (EL-ney-zeysht)

Bocsánatot kérek. (BO-cha-nå-tot KEY-rek)

Viszlát/Szia. (VEES-lat/SEE-ά)

Hogy jutok el _____-ba/-be/-ra/-re/-hoz/-hez/-höz ? (hodj YOU-tok el _____-bå/-be/-rå/-re/-hoz/-hez/-høz)





ΠΟΛΙΤΙΣΤΙΚΕΣ ΔΙΑΔΡΟΜΕΣ

ΣΕ ΟΛΗ ΤΗ ΧΩΡΑ



Erasmus+



ΑΠΟ ΤΟ SZENTENDRE ΣΤΟ VISEGRAD

Δώδεκα πολιτιστικοί χώροι μέσω του δρόμου Szentendre εως Visegrad – ιστορικές διαδρομές του Δούναβη:



Dumtsa Jenő st.

Μπείτε στην παλιά πόλη Szentendre. Το ιστορικό μέρος των δύο με πολλά μνημεία, παλιά κτίρια, μουσεία και πολιτιστικούς χώρους. Στην αρχή της οδού Dumtsa Jenő μπορείτε να βρείτε ένα κέντρο τουριστικών πληροφοριών, που βοηθά στην πλοήγηση και είναι έτοιμο να απαντήσει σε ερωτήσεις.



Διεύθυνση: Szentendre, Dumtsa Jenő u., 2000



Οδός με τις χρωματιστές ομπρέλες

Ο διάσημος δρόμος με τις ομπρέλες στο Szentendre, η οδός Bercsényi. Οι πολύχρωμες ομπρέλες που κάνουν πολλούς να επισκέπτονται την πόλη και σίγουρα θα σταματήσουν σε αυτόν τον δρόμο για φωτογραφία.



Διεύθυνση: Szentendre, Bercsényi u.,
2000



Πανοραμική θέα στο Szentendre και στον ποταμό

Υπέροχη θέα από εδώ προς την πόλη και τον Δούναβη, ωραίο μέρος για να χαλαρώσετε και να συνομιλήσετε, με αξιοπρεπή θέα/πανόραμα. Επίσης σε αυτό το πανοραμικό σημείο μπορείτε να βρείτε το Tobacco Cross, στο ψηλότερο σημείο του Donkey Hill, έναν φυσικό πύργο επιφυλακής, που στήθηκε ένας αναμνηστικός σταυρός στο δεύτερο μισό του 18ου αιώνα, ο οποίος ήταν επίσης τόπος τελετής. Ονομάζεται επίσης Σταυρός Tanner, ένας από τους αναμνηστικούς σταυρούς που ανεγέρθηκαν στο Szentendre από χειροτεχνίες.



Διεύθυνση: Szentendre, Bartók Béla utca 11, 2000



Όχθη του Δούναβη και παραλιακός δρόμος στο Szentendre

Το Szentendre έχει μια όμορφη όχθη του Δούναβη, με ωραία στενά καλντερίμια, καλά εστιατόρια, όμορφους ναούς και μια ωραία μεσογειακή ατμόσφαιρα. Μπορείτε επίσης να βρείτε ένα μουσείο του χωριού. Το Szentendre είναι ένα δημοφιλές μέρος μεταξύ Ούγγρων και ξένων τουριστών επίσης. Ένας ποδηλατόδρομος πηγαίνει κατά μήκος του Δούναβη από τη Βουδαπέστη.



Διεύθυνση: Szentendre, Duna korzó,
2000



Μουσείο του χωριού Skanzen

Το Ουγγρικό Υπαίθριο Μουσείο είναι ένα μη κερδοσκοπικό, εθνικό ίδρυμα ανοιχτό για το κοινό, που εργάζεται στις κοινωνικές υπηρεσίες και υπηρεσίες ανάπτυξης. Αναλαμβάνει την έρευνα της λαϊκής αρχιτεκτονικής, της εσωτερικής επίπλωσης και του τρόπου ζωής, τη συλλογή υλικών και άυλων κειμηλίων στην ουγγρική γλώσσα, τη διαφύλαξη αυτής της κληρονομιάς, την δημοσίευση των συλλογών και την παροχή πρόσβασης σε αυτά.





Fő tér

Η Κεντρική Πλατεία είναι το πιο διάσημο αξιοθέατο στο Szentendre, και ταυτόχρονα το κέντρο του ιστορικού πυρήνα της πόλης. Το όνομα της πλατείας ήταν πλατεία Μαρξ την εποχή του σοσιαλισμού. Η πλατεία είναι γεμάτη από καφετέριες και καταστήματα, διαθέτει τον αναμνηστικό Σταυρό και την εκκλησία Blagovestenska (Ευαγγελισμός της Θεοτόκου) που χρονολογείται από το 1752.



Διεύθυνση: Szentendre, Fő tér 6, 2000



Templom ter

Templom Tér, Szentendre είναι ένα από τα δημοφιλή μέρη που αναφέρονται στην Εκκλησία στο Szentendre. Η ενοριακή εκκλησία του Αγίου Ιωάννη του Βαπτιστή βρίσκεται εδώ και είναι επίσης γνωστή ως εκκλησία του κάστρου του Αγίου Ιωάννη. Ο παλαιότερος ναός της πόλης, αφιερωμένος αρχικά στον Άγιο Ανδρέα, είναι επίσης και το όνομα της πόλης.



Διεύθυνση: Szentendre, Fő tér 13, 2000



Ψηλό Κάστρο (High Castle)

Το Visegrad Upper Castle είναι το κύριο αξιοθέατο του κάστρου με την καλύτερη θέα στη στροφή του Δούναβη. Το ιστορικό οχυρό, που χτίστηκε μεταξύ 1245-1255 μ.Χ., φύλαγε το Βασιλικό Στέμμα για περισσότερα από 200 χρόνια. Χρησιμοποιήθηκε για να κρατήσει ασφαλή τη βασιλική οικογένεια κατά τις εισβολές. Εδώ έλαβε χώρα η περίφημη βασιλική συνάντηση τριών βασιλιάδων (Ουγγαρία, Βοημία, Πολωνία) τον δέκατο τέταρτο αιώνα όπου έκαναν ένα είδος εμπορικής συμφωνίας λόγω αμοιβαίων συμφερόντων. Το κάστρο έχει πολλά ανακατασκευασμένα δωμάτια με κέρνα ομοιώματα που δείχνουν τη ζωή στο ανάκτορο, όπως μια τραπεζαρία, μια αίθουσα χορού και μια αίθουσα γεμάτη με λούτρινα ζώα ως τρόπαια κυνηγιού. Υπήρχαν επίσης κάποιες στολές πανοπλίας και όπλα.



Διεύθυνση: Visegrád, Várhegy, 2025



Solomon Tower (Lower Castle)

Ο Πύργος του Σολομώντα που χτίστηκε ως το κάτω φρούριο για την ακρόπολη τον 13ο αιώνα είναι ένα από τα πιο δημοφιλή αξιοθέατα του Βίσεγκραντ. Πήρε το όνομά του από τον Σολομώντα, βασιλιά της Ουγγαρίας κατά λάθος. Προσφέρει μια έκθεση, μεσαιωνικές παραστάσεις και μια συναρπαστική θέα στη στροφή του Δούναβη.



Διεύθυνση: Visegrád, Salamontorony u., 2025



Erdődi Pálffy Daun-kastély

Το ιστορικό Visegrad χρονολογείται από τον 19ο αιώνα. Στο δεύτερο μισό του 19ου αιώνα έγινε όλο και πιο δημοφιλές μέρος για εκδρομές και ξεκούραση. Το κάστρο είναι ένα διατηρητέο κτίριο, που περιγράφεται ως «κοντά στον Πύργο του Σολομώντα, σε ένα επικλινές, περιφραγμένο οικόπεδο, σε έναν αυτοτελή, πολυώροφο, με κλιμακωτό όγκο και κεντρικό, πρωτόγονο, παριζιάνικο κλείσιμο. Το κεντρικό κτίριο συνδέεται προς τα βόρεια με μια διώροφη, ορθογώνια κάτοψη με τμηματοποιημένη μάζα, ένα πρώην κτήριο υπηρεσιών μετά την αρχιτεκτονική μεταμόρφωση του κεντρικού κτιρίου και ένα πηγάδι στο πάρκο.



Διεύθυνση: Visegrád, Salamontorony u., 2025



Visegrad Citadel

Βρίσκεται στα βόρεια της πρωτεύουσας στη μαγευτική καμψή του Δούναβη, η Ακρόπολη Visegrád (Fellegnár) χτίστηκε στην κορυφή ενός λόφου που προσφέρει εκπληκτική θέα στην ύπαιθρο. Οι άνθρωποι της εποχής θα είχαν σίγουρα δει γιατί αυτό ήταν το ιδανικό μέρος για να χτιστεί. Εκτός από το γεγονός ότι η περιοχή προσφέρει πολλές ευκαιρίες πεζοπορίας και ποδηλασίας, οι επισκέπτες μπορούν επίσης να κάνουν μια κρουαζιέρα στο ποτάμι στο Esztergom ή τη Βουδαπέστη. Ένα έκθεμα με ειδώλια στην ακρόπολη απεικονίζει πώς ζούσαν οι άνθρωποι σε παλαιότερες εποχές. Τα ερείπια είναι επίσης πολύ γραφικά. Το 1325, ο Κάρολος Α' μετέφερε την κατοικία του στο Βίσεγκραντ και έτσι το κάστρο στο Βίσεγκραντ έγινε σύμβολο περιφερειακής συνεργασίας από το 1335. Ως έδρα του Ούγγρου βασιλιά, η τοποθεσία ήταν ο τόπος συνάντησης μεταξύ των βασιλιάδων της Πολωνίας, Βοημίας και Ουγγαρίας εκείνη την εποχή. Συμφώνησαν να συνεργαστούν στενά στους τομείς της πολιτικής και του εμπορίου, εμπνέοντας έτσι τους διαδόχους τους τη δεκαετία του 1990 να κάνουν την περιοχή μέρος της ΕΕ.



Διεύθυνση: Visegrád, Fő u. 31, 2025



Πύργος επιφυλακής Dobogókő (Dobogókő Lookout Tower)

Πολλοί μύθοι αναφέρονται στα τσάκρα, την πνευματική δύναμη και τις ενέργειες του Dobogókő, αλλά υπάρχουν περισσότεροι λόγοι για να επισκεφτείτε αυτόν τον ιερό χώρο από ένα θετικό ξεκίνημα για το νέο έτος. Από το πλεονέκτημα ύψους 700 μέτρων, την υψηλότερη κορυφή στους λόφους Visegrád, το πανόραμα είναι εκπληκτικό και μπορείτε επίσης να κάνετε μικρότερες ή μεγαλύτερες διαδρομές στην επιστροφή γύρω από την κορυφή, με τη μικρότερη να είναι το Thírring kögút των δύο χιλιομέτρων που χαρακτηρίζεται από κίτρινες πινακίδες. Το πρώτο τουριστικό κατάλυμα στην Ουγγαρία ιδρύθηκε εδώ και τα Σαββατοκύριακα, οι πεζοπόροι περιμένουν άλλους πεζοπόρους με καζάνια με ζεστή σούπα, κέικ καμινάδας και ζεστή σοκολάτα χρησιμοποιώντας τα μέσα μαζικής μεταφοράς, είναι καλύτερο να ακολουθήσετε το δασικό μονοπάτι προς Pilisszentkereszt ακολουθώντας τις μπλε πινακίδες, επιστρέφοντας στο Romáz από το χωριό με το ίδιο λεωφορείο που ήρθατε.



Διεύθυνση: Dömös, 2027







Η ΛΙΜΝΗ ΒΑΛΑΤΟΝ ΑΠΟ ΑΚΡΗ ΣΕ ΑΚΡΗ

Σε αυτή τη δεύτερη πολιτιστική διαδρομή Φυσικών τοποθεσιών και Οικοτουρισμού περιλαμβάνονται δώδεκα πολιτιστικοί χώροι:



Akarattya High Beach

Akarattya High Beach - Πάγκοι με ωραία θέα, με το ωραίο καφέ "The Rusty Coffee Box", το Balatonakarattya's High Shore, γνωστό και ως Kisfaludy sétány ή Tengerlátópart, ένα από τα πιο όμορφα φυσικά σημεία με θέα στην ανατολική λεκάνη του Balaton.

Το High Shore of Balatonakarattya προσφέρει εκπληκτική θέα. Μπορείτε να δείτε την ακτή του Balatonkenese, τον κόλπο Fűzfő, το Balatonalmádi, το Káptalanfüred και όλα τα ξενοδοχεία Balatonaliga, Balatonvilágos και Siófok από αυτό το πλεονέκτημα ύψους 50 έως 60 μέτρων. Τα ερείπια της 400χρονης φτελιάς Rákóczi βρίσκονται επίσης εδώ: σύμφωνα με τον αστικό μύθο, ο ιστορικός Ούγγρος ευγενής έδεσε το αλόγο του σε αυτό. Στη θέση της φυτεύτηκε νεαρή φτελιά το 2005 από το τοπικό συμβούλιο. Ολόκληρος ο παραλιακός δρόμος ανακαινίστηκε με παγκάκια και φυτά τα τελευταία δύο χρόνια, έτσι ώστε τώρα οι επισκέπτες να μπορούν να απολαύσουν την όμορφη θέα σε ένα ευχάριστο περιβάλλον.





Λιμάνι Balatonalmádi

Το λιμάνι Öreghegyi στο Balatonalmádi βρίσκεται ακριβώς δίπλα στο Yacht Campground. Η εγκατάσταση βρίσκεται σε μια μεγάλη έκταση σχεδόν δύο εκταρίων και φιλοξενεί το Túravitörlás Sportklub. Το λιμάνι έχει θέση για 125 πλοία, το ηπειρωτικό τμήμα είναι όμορφα διατηρημένο και η 24ωρη υπηρεσία υποδοχής παρέχει ασφάλεια.



Διεύθυνση: Balatonalmádi, Véghegy Dezső u. 5, 8220



Tagore Promenade

Ο παραλιακός δρόμος στην ακτή του Μπάλατον πήρε το όνομά του από τον βραβευμένο με Νόμπελ, Ινδό ποιητή Ραμπιντρανάθ Ταγκόρ, ο οποίος, αφού θεραπεύτηκε στο Κρατικό Καρδιολογικό Νοσοκομείο, φύτεψε το πρώτο δέντρο εκεί. Σύμφωνα με έναν ινδουιστικό μύθο, αν ένας άνδρας σε μεγάλη ηλικία φυτέψει ένα δέντρο, θα ζήσει για να δει το δέντρο. Ο Ραμπιντρανάθ Ταγκόρ πέθανε 11 χρόνια αργότερα, σε ηλικία 80 ετών. Το δέντρο μεγάλωσε πολύ ψηλά, όπως τα άλλα δέντρα που φυτεύτηκαν από γνωστούς ανθρώπους ακολουθώντας τα βήματα των ποιητών. Εκτός από το αναμνηστικό του δέντρο στην αρχή του δρόμου, υπάρχει ένα χάλκινο άγαλμα του Ταγκόρ του 1956 και επίσης μια πλάκα με ένα ποίημά του γραμμένο για την φύτευση. Ο παραλιακός δρόμος πήρε το όνομά του από τον Ταγκόρ το 1957, αντικαθιστώντας το αρχικό του όνομα, Ferenc Deák Promenade. Ο παραλιακός δρόμος έχει άλλα αγάλματα και προτομές εκτός από τα δέντρα που φυτεύτηκαν από πολιτικούς, ποιητές και νομπελίστες.



Διεύθυνση: Balatonfüred, Tagore stny., 8230



Ενυδρείο Balaton



Αυτό το κέντρο επισκεπτών οικολογικού τουρισμού, με το όνομα Bodorka (το ουγγρικό όνομα για το ιθαγενές είδος ψαριού, η κοινή κατσαρίδα), άνοιξε τις πύλες του στη σκηνή Tagore του Balatonfüred στα μέσα Ιουλίου 2014. Ανοιχτό όλο το χρόνο, το πιο πρόσφατο αξιοθέατο του Balaton είναι μια σύνθετη έκθεση διατήρησης της φυσικής ιστορίας των οροφών του Μπάλατον και της χλωρίδας και πανίδας της λίμνης Μπάλατον. Με έκταση 460 m², το κέντρο επισκεπτών διαθέτει 17 ενυδρεία γλυκού νερού, που παρουσιάζουν όλα τα είδη ψαριών που ζουν στη λίμνη, από το μικρό κοινό ζοφερό λίγων εκατοστών μέχρι το μεγαλύτερο είδος ψαριών της Κεντρικής Ευρώπης, το γατόψαρο, το οποίο μπορεί να φτάσει σε βάρος αρκετές εκατοντάδες κιλά.



Διεύθυνση: Balatonfüred Tagore sétány 333/3 hrsz, 8230



Φεστιβάλ του τρύγου (Harvest festival)

Χορός, τραγούδια και φυσικά κρασί: Αυτά είναι τα πιο σημαντικά στοιχεία του Balatonfüred που πρέπει να απολαύσουν όλοι όσοι ονειρεύονται μια μικρή φθινοπωρινή διασκέδαση. Η πολυήμερη εκδήλωση περιλαμβάνει εγκαίνια με ιππότες, πολιτιστικά προγράμματα, εκθέσεις και γαστρονομία σε τεράστιο βαθμό. Το αποκορύφωμα της σειράς προγραμμάτων είναι σίγουρα η παραδοσιακή πομπή του τρύγου που συνοδεύεται από κρασί, χορό και τραγούδι.



Διεύθυνση: Balatonfüred, 8230



Σημείο Θέας Tihany

Οι κώνοι Geyserate της χερσονήσου είναι απτά αποτελέσματα ηφαιστειακών δραστηριοτήτων. Προσφέρουν επίσης υπέροχη θέα στο εσωτερικό της χερσονήσου, στο Belső-tó (Εσωτερική Λίμνη) και στο Tihany. Η θέα από αυτόν τον βραχώδη σχηματισμό αποκαλύπτει ξεκάθαρα τη μορφή του εδάφους της χερσονήσου Tihany: μπορείτε να δείτε μια κοιλάδα σε σχήμα μπολ με ψηλό χείλος και δύο μικρές λιμνούλες. Όταν ο καιρός είναι καθαρός, λίγο πιο πέρα από το Balaton Uplands, μπορείτε να δείτε το Kőris-hegy, την υψηλότερη κορυφή των βουνών Bakony, με τον χαρακτηριστικό σταθμό ραντάρ. Η θέα προσφέρει το Tihany και το αβαείο του που βρίσκεται στο χείλος. Το Belső-tó (Εσωτερική Λίμνη) κάνει εντυπωσιακή αντίθεση με το έντονο πράσινο χρώμα του Balaton στο βάθος.




Διεύθυνση: Tihany, Pisky stny. 1, 8237



Λίμνη Belso

Σε απόσταση αναπνοής από το Balaton, δίπλα στο γοητευτικό χωριό Tihany, αυτή η μικροσκοπική λιμνοθάλασσα που ονομάζεται λίμνη Belső δημιουργήθηκε από ηφαιστειακή δραστηριότητα. Πολλοί άνθρωποι αγνοούν την ύπαρξή του, αλλά αν ακολουθήσετε το άρωμα της λεβάντας και των ερωδιών που πετούν στα ύψη στον ουρανό, θα βρείτε τον δρόμο πολύ εύκολα. Το γραφικό περιβάλλον περιλαμβάνει την εκκλησία του αβαείου των Βενεδικτίνων του Tihany, καθώς και κοπάδια γκρι βοοειδών, ένα πηγάδι και μια μικρή βάρκα που αιωρείται στη λίμνη. Η όχθη της λίμνης είναι συχνά διάσπαρτη με ψαράδες που περιμένουν να πιάσουν κυπρίνο και τσιπούρα.



Διεύθυνση: Tihany, Major u. 58, 8237



Παρατηρητήριο

Εύκολα προσβάσιμος πύργος επιφυλακής μέσα στη χερσόνησο Tihany με θέα τον κρατήρα του πρώην ηφαιστείου και του Balaton. Μια πραγματικά αξέχαστη εμπειρία κοντά στη λίμνη Balaton. Από τον πύργο επιφυλακής μπορείτε να δείτε τους δρόμους του Tihany, το Αβαείο, το δασώδες τοπίο στα αριστερά πίσω από τον κόλπο είναι διάσπαρτο από τις στέγες του Balatonfüred, του Csopak και του Alsóörs. Με καθαρό καιρό, ακόμη και το Kőrös-hegy, η ψηλότερη κορυφή του Bakony είναι ορατή στα βόρεια. Πίσω από τους λόφους της χερσονήσου στα δυτικά η θέα κυριαρχείται από το Balaton και στα νότια μπορείτε να εντοπίσετε την οδογέφυρα Kőöshegy στην άλλη πλευρά. Ο πύργος επιφυλακής που κατασκευάστηκε το 2017 βρίσκεται στα 216 μέτρα στο Aráti-hegy και φτάνει τα 16,5 μέτρα ύψος.



Διεύθυνση: Tihany, Aráti-hegy 8237



Boat station

Η στάση της πίτας και του σκάφους είναι η επέκταση του περιπάτου που εκτείνεται από το κέντρο του Rénfűlőp μέχρι την άκρη της λίμνης. Σε περίοδο αιχμής, τα σκάφη αναχωρούν από αυτή τη στάση για το Balatonboglár. Επιπλέον, τα κρουαζιερόπλοια και τα ρετρό ντίσκο που εκμεταλλεύεται η Balaton Shipping Company αναχωρούν επίσης από το σταθμό Rénfűlőp. Στη μία πλευρά της εισόδου μπορείτε να βρείτε το Tat Café, ενώ στην άλλη υπάρχει ένα όμορφα ανακαινισμένο πάρκο με σιντριβάνι και παιδική χαρά. Αυτό είναι το τέλειο μέρος για λίγη χαλάρωση πριν μπειτε σε ένα σκάφος ή πριν κάνετε μια ρομαντική βόλτα ένα ζεστό καλοκαιρινό βράδυ.



Διεύθυνση: Rénfűlőp, Halász u. 2,
8253



Badacsony boat station and marina

«Το λιμάνι άνοιξε το 1905 και εξακολουθεί να είναι ένα από τα μεγαλύτερα λιμάνια γύρω από τη λίμνη Balaton. Δύο κυρτές προβλήτες παρέχουν προστασία στο λιμάνι για γιοτ, βάρκες και πλοία. Το υλικό που χρησιμοποιήθηκε για να δημιουργηθεί το λιμάνι χρησιμοποιήθηκε για την κατασκευή ενός τεχνητού νησιού. Αυτό το τεχνητό νησί ονομάζεται Galamb Sziget («Νησί των Περιστεριών»). Το όνομα προέρχεται από τους διακοσμητικούς περιστεριώνες που είναι τοποθετημένοι σε στύλους στη μικρή γέφυρα που περνάει από την ηπειρωτική χώρα στο νησί. Το νησί έχει μια σειρά από λεύκες και μονοπάτια και φιλοξενεί τον τοπικό ιστιοπλοϊκό όμιλο. Η δυτική προβλήτα είναι προσβάσιμη μέσω μιας γέφυρας από οπλισμένο σκυρόδεμα μήκους 102 μέτρων, της μοναδικής πεζογέφυρας της Ουγγαρίας με πολλαπλά στηρίγματα και ενός διατηρητέου βιομηχανικού μνημείου.»



Διεύθυνση: Badacsonytomaj, 8261



Castle of Szigliget

Πρόσφατα ανακαινισμένο, το κάστρο βλέπει σε ένα πανόραμα της λίμνης Balaton προς τη λεκάνη Tapolca. Ερείπια του κάστρου Stalwart με πύργο για αναρρίχηση, στρατιωτικά αντικείμενα και ειρηνική πανοραμική θέα. Η ιστορία του κάστρου χρονολογείται από τα μέσα του 13ου αιώνα, μετά την επιδρομή των Μογγόλων. Ο πρώτος ιδιοκτήτης ήταν το Αβαείο της Pannonhalma. Το κάστρο ήταν χτισμένο σε μια ηφαιστειακή κορυφή που περιβάλλεται από βάλτο και ήταν πολύ μικρότερο από σήμερα, έχοντας μόνο δύο πύργους με ένα φυλάκιο μεταξύ τους και ένα τείχος. Αργότερα πέρασε στα χέρια του βασιλιά με ανταλλαγή και στη συνέχεια αποκτήθηκε από τον επίσκοπο της Βεσπρέμ που το κράτησε μέχρι τα τέλη του αιώνα. Με τον καιρό οι ντόπιοι συγκέντρωσαν τις πέτρες και τα μπάζα για δική τους χρήση και η ανακαίνιση ξεκίνησε μόλις τον 20ο αιώνα.



Διεύθυνση: Szigliget, Magyarország
71123, 8264



Προβλήτα Keszthely

Η προβλήτα στις όχθες της λίμνης Balaton στο Keszthely χρησιμοποιείται για περιπάτους, ψάρεμα και ως αποβάθρα για βάρκες περιήγησης στα αξιοθέατα. Αυτό είναι το πιο όμορφο μέρος του Keszthely και είναι δημοφιλές στους τουρίστες και τους ντόπιους. Από την προβλήτα είναι ένα υπέροχο πανόραμα που έχει θέα στη δυτική πσίνα του Balaton. Τα κρουαζιερόπλοια φεύγουν από εδώ. Τα παλιά κλασικά σκάφη κάνουν ταξίδια σε πραγματικό χρόνο για τους επιβάτες.



Διεύθυνση: Keszthely, Kikötő, 8360





ΑΝΑΚΑΥΠΤΟΝΤΑΣ ΤΗΝ ΟΥΓΓΑΡΙΑ - ΑΝΑΤΟΛΙΚΑ

Στην Τρίτη πολιτιστική διαδρομή που οδηγεί στα ανατολικά της Ουγγαρίας, περιλαμβάνονται έντεκα πολιτιστικοί χώροι:



Κάστρο Hollókő (Holloko Var)

Ανακαινισμένα ερείπια ενός φρουρίου του 13ου αιώνα, με ιστορικά όπλα και ανακαινισμένα δωμάτια εποχής. Το Κάστρο Hollókő προσφέρει μια εντυπωσιακή θέα στους γύρω λόφους από τον λόφο Stalk (Szár-hegy) ύψους 365 μέτρων. Ανεβαίνοντας στην κορυφή του πενταγώνου σταθείτε για να κοιτάξετε πέρα από τα χωράφια και τους δασικούς λόφους χωρίς ίχνος ανθρώπινης κατοχής. Τα εκθέματα στο εσωτερικό επικεντρώνονται στα όπλα και την εραλδική. Υπάρχει μια μάλλον ψεύτικη μακέτα ενός μεσαιωνικού συμποσίου από την εποχή της ίδρυσης του κάστρου. Το φρούριο χτίστηκε στα τέλη του 13ου αιώνα και ενισχύθηκε 200 χρόνια αργότερα. Καταλήφθηκε από τους Τούρκους, μόλις το 1683 απελευθερώθηκε από τον Πολωνό βασιλιά Jan Sobieski (r 1674–96). Καταστράφηκε μερικώς μετά τον Πόλεμο της Ανεξαρτησίας στις αρχές του 18ου αιώνα, αλλά το κέλυφος είναι άθικτο. Περιηγηθείτε μέσω μονοπατιών με βάση την σηματοδότηση από την κορυφή του πάρκινγκ και το δυτικό άκρο του Kossuth utca.



Διεύθυνση: Hollókő, Szállások út 30, 3176



Μουσείο του χωριού Hollókő

Το διατηρητέο λαϊκό κτιριακό συγκρότημα του Παλιού Χωριού που έχει εγγραφεί ως Μνημείο Παγκόσμιας Κληρονομιάς της UNESCO και θυμίζει την εικόνα ενός χωριού Ραλος του 20ου αιώνα. Η πρώην κατοικία μπροστά από την Εκκλησία είναι μουσείο από το 1964. Αυτό το βραβευμένο μουσείο περιέχει τα συνηθισμένα τρία δωμάτια ενός ουγγρικού αγροτικού σπιτιού, γεμάτα με τοπικά λαϊκά αγγεία, ζωγραφισμένα έπιπλα και κεντημένα μαξιλάρια. Στην πίσω αυλή, υπάρχει ένα ενδιαφέρον σκαλιστό πατητήρι που χρονολογείται από το 1872.



Διεύθυνση: Hollókő,
Kossuth u. 82, 3176



Κάστρο Eger

Το Κάστρο Έγκερ (ουγγρικά: Eger vár) είναι ένα κάστρο στο Έγκερ της Ουγγαρίας. Το κάστρο του Eger είναι ένα από τα κύρια σημεία επισκεπτών στην πόλη Eger. Ιστορικά, είναι γνωστό για την απόκρουση της τουρκικής επίθεσης το 1552 κατά την πολιορκία του Έγκερ. Εκτός από ένα από τα πιο δημοφιλή αξιοθέατα της χώρας, το κάστρο του Eger είναι μια θεμελιώδης αξία της ιστορίας και του πολιτισμού μας. Τα καταπληκτικά τείχη, τα ερείπια μεσαιωνικών κτιρίων και οι εκθέσεις αφηγούνται την ιστορία των ηρώων και τον ένδοξο αγώνα τους να υπερασπιστούν το κάστρο και τη χώρα και προσφέρουν μια αξέχαστη εμπειρία στους επισκέπτες.



Διεύθυνση: Eger, Vár 1, 3300





Κάστρο Κάρολυι

Το Κάστρο Κάρολυι χτίστηκε το 1881, το οποίο αργότερα έγινε κυνηγετικό καταφύγιο. Το κάστρο σχεδιάστηκε από τον Μικλός Υβι. Το κάστρο σήμερα είναι ένα ξενοδοχείο πέντε αστέρων.



Διεύθυνση: Parádsasvár, Kossuth Lajos út 1, 3242



Πλατεία Dobó István

Όταν βρεθείτε στο Eger, ο πρώτος προορισμός σας θα πρέπει να είναι η κεντρική πλατεία της πόλης, η πλατεία Dobó!

Φτάνοντας στην πλατεία, μπορείτε να δείτε ότι είναι γεμάτη ζωή, γεμάτη πλήθη: είναι ένα δημοφιλές κοινωνικό μέρος για τους νέους, όπου τα μικρά παιδιά μπορούν να τρέξουν, οι ποδηλάτες και οι πατινερ μπορούν να περάσουν την ώρα τους με τα ακροβατικά τους σόου και είναι επίσης δημοφιλές σημείο συνάντησης ερωτευμένων. Η πλατεία Dobó είναι πολύ ζωντανή το καλοκαίρι, αφού αυτή την εποχή μπορείτε να αισθανθείτε ένα είδος μεσογειακής ατμόσφαιρας.



Διεύθυνση: Eger, Dobó István tér, 3300



Salt Hill (Θέρετρο - Spa)

ΕΝΑ ΜΕΓΑΛΟ ΛΕΥΚΟ ΥΨΩΜΑ δίπλα σε ένα πολυτελές θέρετρο στα βουνά Μάτρα της Ουγγαρίας. Δίπλα του απλώνεται μια σειρά από φυσικές βεράντες. Πλούσιο σε μέταλλα νερό φυσαλίδες προς τα πάνω από μια κρυφή πηγή, στάζει προς τα κάτω και συγκεντρώνεται στα πολλά επίπεδα του σχηματισμού.



Διεύθυνση: Egerszalók, gyógyfürdő,
3394

Το "Salt Hill" και οι βεράντες δίπλα σχηματίζονται με φυσικό τρόπο, αν και σε μικρότερη έκδοση σε σχέση με τις σπάνιες αλμυρές πηγές και των υδάτινων ταράτσων που βρίσκονται σε όλο τον κόσμο. Δημιουργήθηκαν μετά από νερό πλούσιο σε πολύ ασβεστίου, μαγνησίου, θείου και ιχνών άλλων ορυκτών που συγκεντρώθηκαν και στερεοποιήθηκαν πάνω από δύο ενεργές θερμές πηγές.



Οινοποιείο Kiss & Κοιλάδα της Όμορφης Γυναίκας

Το καλύτερο μέρος στο Eger για να δοκιμάσετε εξαιρετικά κρασιά είναι στην Κοιλάδα των Όμορφων Γυναικών (Szépasszony völgy). Εδώ θα βρείτε περισσότερους από 200 παραγωγούς, μερικά από τα καλύτερα κρασιά στην Ουγγαρία, συγκεντρωμένα σε μια από τις πιο διάσημες διαδρομές στο κελάρι της χώρας. Αυτά είναι συνήθως ανοιχτά όλο το χρόνο και όλη την ημέρα. Φυσικά, μπορείτε επίσης να δοκιμάσετε κρασιά σε πολλά wine bar, εστιατόρια και οινοποιεία γύρω από το Eger.



Διεύθυνση: Eger, Szépasszonyvölgy 14,
3300



Λουτρό του σπήλαιου Miskolctarolca

Το λουτρό φημίζεται ότι μειώνει τον πόνο στις αρθρώσεις και δεδομένου ότι έχει χαμηλότερη περιεκτικότητα σε αλάτι από τα περισσότερα ιαματικά νερά (περίπου 1000 mg/λίτρο), οι άνθρωποι μπορούν να κάνουν μπάνιο σε αυτό για πολύ περισσότερο, πρακτικά απεριόριστο χρόνο. Το λουτρό έχει επισκεψιμότητα όλο το χρόνο, εκτός από τον Ιανουάριο.




Διεύθυνση: Miskolc, Pazár István stny. 1,
3519



Ξενοδοχείο Hunguest Hotel Palace & Καταρράκτης Szinva

Το Hunguest Hotel Palota βρίσκεται στο Lillafüred, έναν οικισμό 10 χιλιόμετρα από το Miskolc. Το κάστρο χτίστηκε σε εκλεκτικό στυλ μεταξύ 1927 και 1930 περιβάλλεται από έναν κρεμαστό κήπο και ένα μεγάλο πάρκο. Η θέα προς το ρέμα Szinva και τη λίμνη Hámori γίνεται ακόμα πιο μαγευτική από το βουητό του καταρράκτη Szinva που βρίσκεται κοντά στο ξενοδοχείο. Ο καταρράκτης Lillafüred είναι ο μεγαλύτερος καταρράκτης που πέφτει στην Ουγγαρία, και δημιουργήθηκε κατά την κατασκευή του ξενοδοχείου Palace, επομένως δεν είναι φυσικά σχηματισμένος.



Διεύθυνση: Miskolc, Erzsébet stny. 1,
3517



Gothic Protestant Church of Avas

Η γοτθική προτεσταντική εκκλησία του Άβας είναι το παλαιότερο κτίριο στο κέντρο της πόλης Μίσκολτς στη Βόρεια Ουγγαρία. Χτίστηκε τον 13ο αιώνα ως μια μικρή εκκλησία ρωμανικού ρυθμού και αργότερα επεκτάθηκε σε μια μεγαλύτερη εκκλησία γοτθικού ρυθμού.



Διεύθυνση: Miskolc, Papszer u. 14, 3530



Κάστρο Diósgyőr - Σπίτι Déryné

Το Κάστρο του Diósgyőr είναι ένα μεσαιωνικό κάστρο στην ιστορική πόλη Diósgyőr, η οποία σήμερα αποτελεί τμήμα της βόρειας ουγγρικής πόλης Miskolc. Το πρώτο Κάστρο του Diósgyőr χτίστηκε πιθανώς τον 12ο αιώνα και καταστράφηκε κατά τη διάρκεια της εισβολής των Μογγόλων (1241–42). Το σημερινό, γοτθικό κάστρο χτίστηκε μετά την εισβολή και έφτασε στο αποκορύφωμα της σημασίας του κατά τη βασιλεία του βασιλιά Λουδοβίκου του Μεγάλου (1342-1382). Αργότερα έγινε γαμήλιο δώρο για τις βασίλισσες της Ουγγαρίας, και παρέμεινε μέχρι την οθωμανική εισβολή στην Ουγγαρία τον 16ο αιώνα. Στα τέλη του 17ου αιώνα ήταν ήδη ερειπωμένο. Αρχαιολογικές ανασκαφές έγιναν τη δεκαετία του 1960. Το 2014 το κάστρο ανακαινίστηκε, τα δωμάτια είναι επιπλωμένα με έπιπλα μεσαιωνικού στιλ.



Διεύθυνση:
Miskolc, Vár u. 24, 3534





ΠΗΓΕΣ

National Tourism Office of Hungary:



www.budapestinfo.hu



+3614388080

Hotline Budapest Tourinform:



www.hungarytourism.hu




+36303030600

Website with useful information about travelling in Hungary



www.visithungary.com





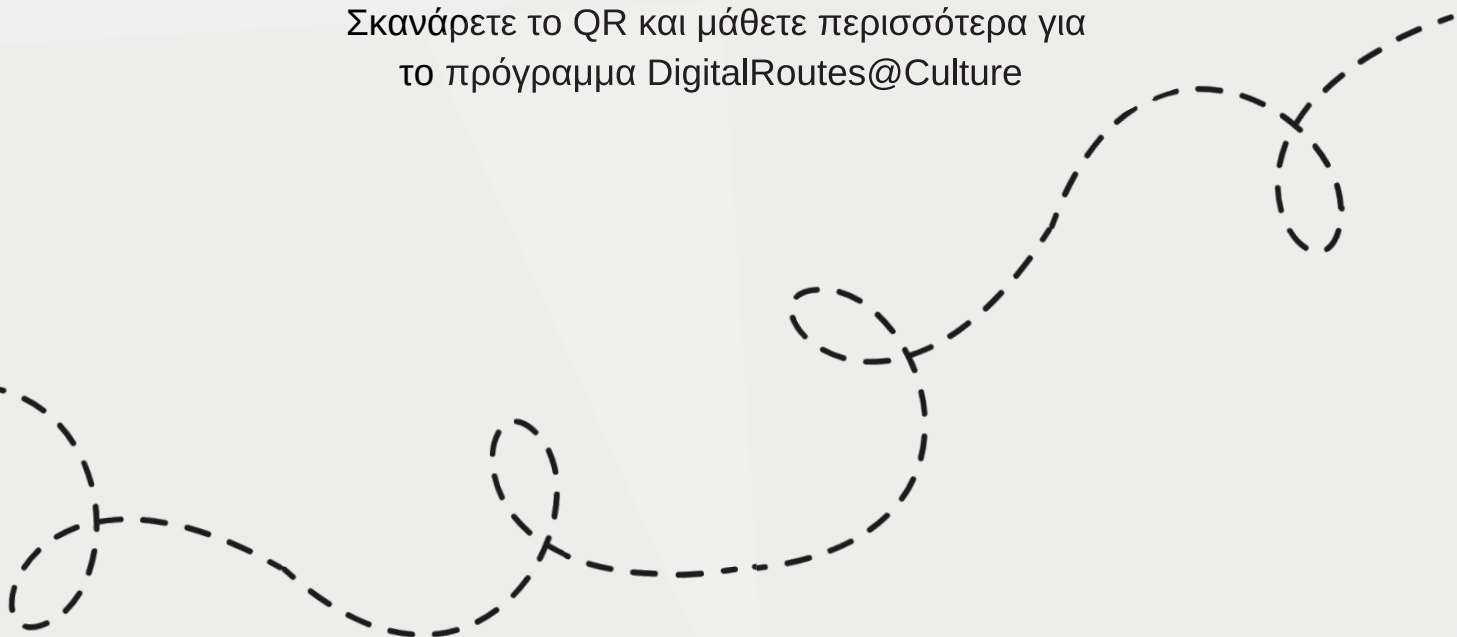
DIGITAL ROUTES

OF CULTURAL HERITAGE FOR A SUSTAINABLE FUTURE

PR. NR. 2020-1-PL01-KA205-080646



Σκανάρετε το QR και μάθετε περισσότερα για
το πρόγραμμα DigitalRoutes@Culture





Αυτό το έγγραφο μπορεί να αντιγραφεί, να αναπαραχθεί ή να τροποποιηθεί σύμφωνα με τους παραπάνω κανόνες. Επιπλέον, πρέπει να αναφέρεται σαφώς η αναγνώριση των συντακτών του εγγράφου και όλων των ισχυόντων τμημάτων της ειδοποίησης πνευματικών δικαιωμάτων.

Όλα τα δικαιώματα διατηρούνται. © Πνευματικά Δικαιώματα 2022 DIGITALROUTES@CULTURE



DIGITAL ROUTES
OF CULTURAL HERITAGE FOR A SUSTAINABLE FUTURE

digitalroutes.4learning.eu