



DIGITAL ROUTES

OF CULTURAL HERITAGE FOR A SUSTAINABLE FUTURE

PR. NR. 2020-1-PL01-KA205-080646



UNGARIA

Ghidul patrimoniului cultural
pentru tineri călători și educatori



Erasmus+

SPRIJINUL ACORDAT DE COMISIA EUROPEANĂ PENTRU REALIZAREA ACESTEI PUBLICAȚII NU CONSTITUIE O APROBARE A CONȚINUTULUI ACESTEIA, CARE REFLECTĂ DOAR PUNCTUL DE VEDERE AL AUTORILOR, IAR COMISIA NU POATE FI TRASĂ LA RĂSPUNDERE PENTRU ORICE UTILIZARE A INFORMAȚIILOR PREZENTATE.





INFORMAȚII DESPRE PROIECT

TITLUL SCURT:	DIGITALROUTES@CULTURE
TITLUL PROIECTULUI:	PROMOTING SOCIAL ENTREPRENEURIAL COMPETENCIES BASED ON THE DIGITALIZATION OF CULTURAL HERITAGE FOR A SUSTAINABLE FUTURE
NUMĂRUL PROIECTULUI:	2020-1-PL01-KA205-080646
WEBSITE-UL PROIECTULUI:	DIGITALROUTES.4LEARNING.EU
CONSORȚIU:	



Fundacja Mapa Pasji



ASSERTED KNOWLEDGE
THE ICT EQUALISERS



Co-funded by the
Erasmus+ Programme
of the European Union





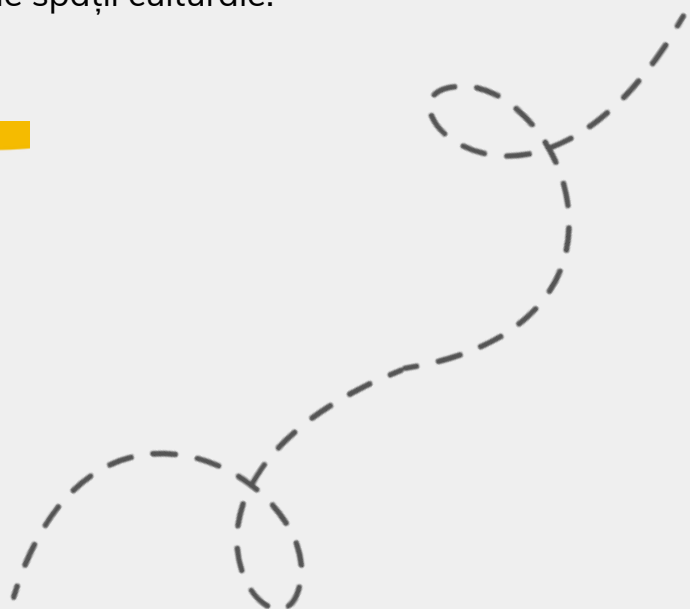
CUVÂNT ÎNAINTE

Ungaria este o țară fără ieșire la mare, situată în bazinul Carpaților. Cele mai lungi două râuri ale sale, Dunărea și Tisa, împart Ungaria în trei părți: Transdanubia (la vest de Dunăre), câmpia dintre râurile Dunăre și Tisa și regiunea Trans-Tisa (la est de Tisa). "Munții" Ungariei sunt de fapt dealuri, care rareori depășesc o altitudine de 1.000 de metri. Două treimi din suprafața geografică a Ungariei se află la mai puțin de 200 de metri deasupra nivelului mării.

Ungaria se numără printre destinațiile turistice de top din Europa, capitala Budapesta fiind considerată unul dintre cele mai frumoase orașe din lume. În ciuda dimensiunilor sale relativ mici, țara găzduiește numeroase situri ale Patrimoniului Mondial, rezervații ale biosferei UNESCO, al doilea cel mai mare lac termal din lume (Lacul Hévíz), cel mai mare lac din Europa Centrală (Lacul Balaton) și cea mai mare pășune naturală din Europa (Hortobágy).

Scopul acestui ghid este de a prezenta rutele culturale ale Ungariei (în total există 6 țări partenere și câte un ghid cultural pentru fiecare dintre acestea)

Acest ghid include 3 rute culturale și 35 de spații culturale.

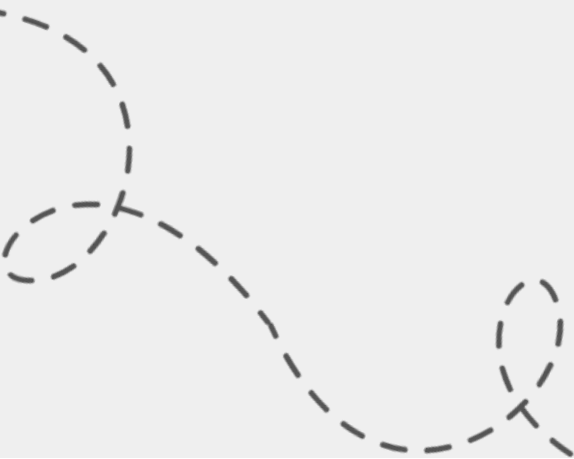




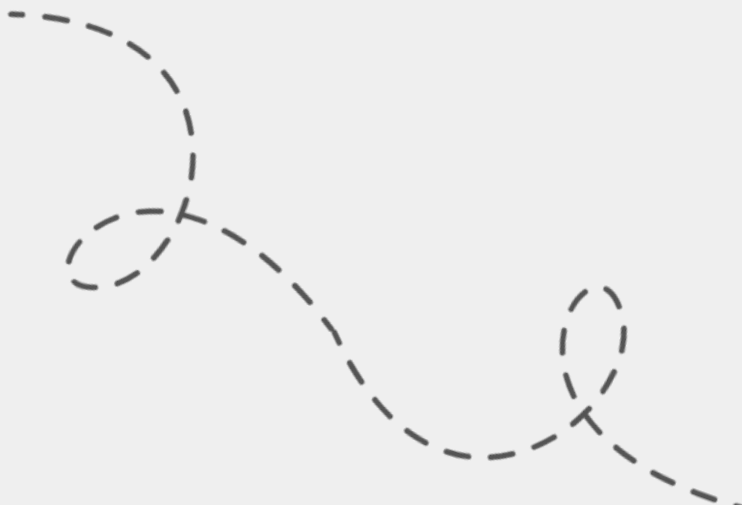


CUPRINS

	Introducere	7
	Hartă	8
	Gastronomie	9 - 11
	Învață limba!	12
	Rute culturale	13 - 33
	De la Szentendre la Visegrad	14 - 20
	Lacul Balaton de la un capăt la altul	21 - 27
	Descoperă Ungaria - mergi spre est	28 - 33
	Bibliografie	34









INTRODUCERE

Ungaria este o țară fără ieșire la mare, situată în bazinul Carpaților. Cele mai lungi două râuri ale sale, Dunărea și Tisa, împart Ungaria în trei părți: Transdanubia (la vest de Dunăre), câmpia dintre râurile Dunăre și Tisa și regiunea Trans-Tisa (la est de Tisa). "Munții" Ungariei sunt de fapt dealuri, care rareori depășesc o altitudine de 1.000 de metri. Două treimi din suprafața geografică a Ungariei se află la mai puțin de 200 de metri deasupra nivelului mării.

Ungaria se numără printre destinațiile turistice de top din Europa, capitala Budapesta fiind considerată unul dintre cele mai frumoase orașe din lume. În ciuda dimensiunilor sale relativ mici, țara găzduiește numeroase situri ale Patrimoniului Mondial, rezervații ale biosferei UNESCO, al doilea cel mai mare lac termal din lume (Lacul Hévíz), cel mai mare lac din Europa Centrală (Lacul Balaton) și cea mai mare pășune naturală din Europa (Hortobágy).



Budapesta

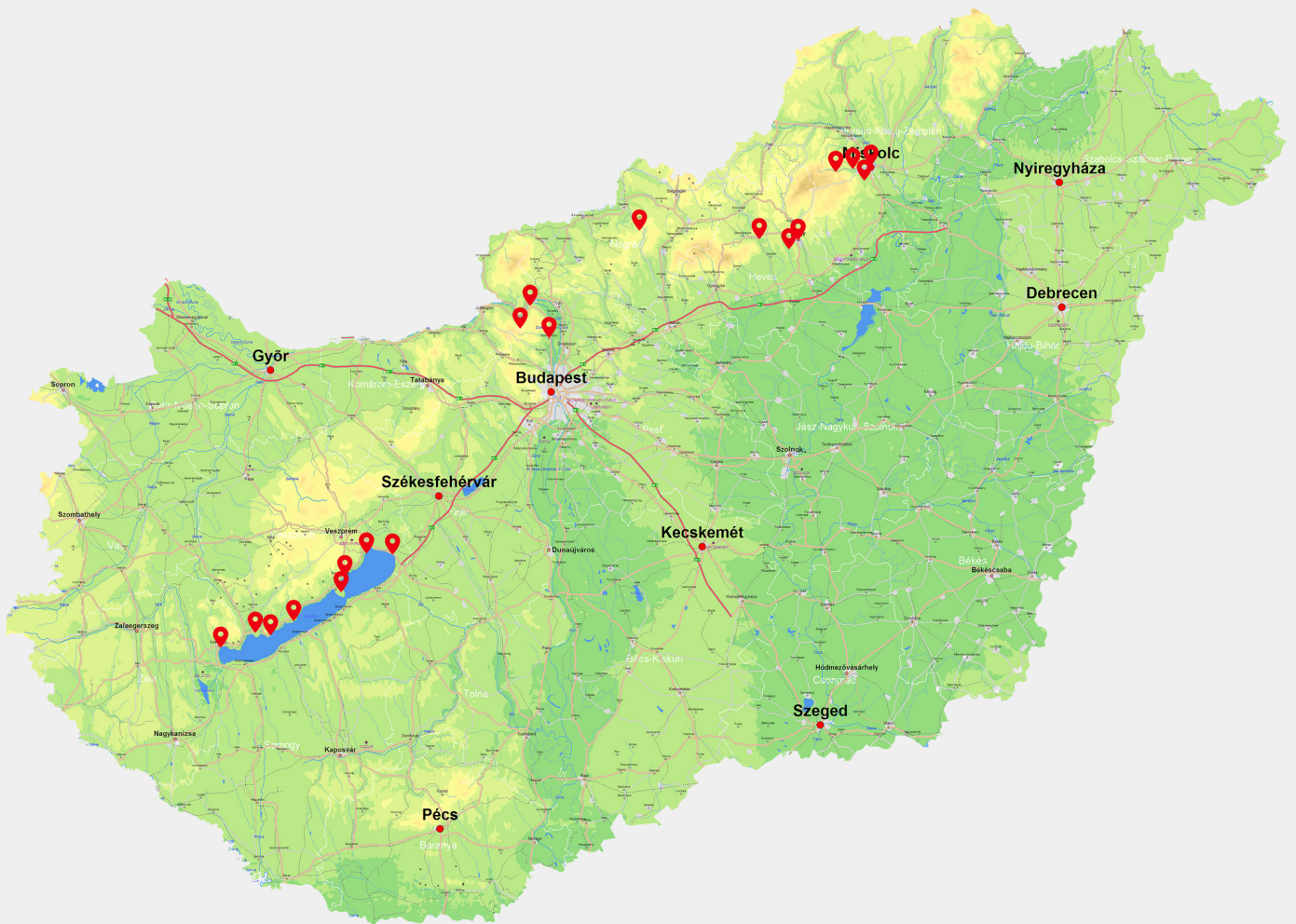
Scopul acestui ghid cultural este de a prezenta rutele culturale ale Ungariei (în total există 6 țări partenere și câte un ghid cultural pentru fiecare dintre acestea).

Ghidul include 3 rute culturale cu 35 de spații culturale.





HARTĂ



3 RUTE CULTURALE



35 DE SPAȚII CULTURALE



GASTRONOMIE

Bucătăria maghiară este în mare parte central-europeană, cu unele elemente din Europa de Est, cum ar fi utilizarea macului, a chefirului și a cremei de brânză. Paprika este adesea asociată cu Ungaria și este folosită în mod special în mai multe feluri de mâncare. Mâncarea tipică maghiară este bogată în lactate, brânză și carne, asemănătoare cu cea din bucătăriile vecine cehă și slovacă. Puiul, carnea de porc și de vită sunt comune, în timp ce curcanul, rața, mielul, peștele și carnea de vânat sunt consumate mai ales la ocazii speciale. Ungaria este, de asemenea, cunoscută pentru salamurile și cârnații relativ ieftini pe care îi produce în principal din carne de porc, dar și din carne de pasăre, vită și altele.

Dishes of Hungary



Gulas (gulyás)

Aproape fiecare regiune are propria variantă, deși la bază gulasul este undeva între supă și tocană, cu carne de vită (ocasional carne de vițel sau de porc), morcovi, cartofi, mirodenii și boiaua tipică.



Supă pescărească (Halászlé)

Supa se prepară din pește de râu amestecat (crap, somn, biban sau știucă) și cu o cantitate mare de ardei iute, ceea ce îi conferă culoarea roșie aprinsă caracteristică.



Lángos

Este o pâine plată, prăjită, care se mănâncă de obicei cu sos de usturoi, brânză, tejföl (smântână) sau chiar cârnați.



Főzelék

Deși la prima vedere pare a fi o supă, descrierea mai exactă ar putea fi de tocană groasă de legume.



GASTRONOMIE



Pörkölt și Paprikás
Există pörkölt (tocană) și există paprikás (o tocană cu multă paprika dulce și tejföl).



Töltött Káposzta (sarmale)
Se prepară din varză fiartă (în mare parte murată) umplută cu carne tocată de porc, orez și condimentată cu nelipsita paprika, piper și tejföl.



Túrós Csusza
Mâncare unguerească preparată din paste speciale (csusza) cu brânză de vaci (foarte diferită de cele europene) și bacon crocant.



Kürtös Kalács
O pâine specială în formă de spirală cilindrică dulce, făcută din aluat dulce cu drojdie, copt pe cărbuni și acoperit cu mult zahăr.

Patiserie și deserturi



Dobos Torte
Se numără printre cele mai renumite mâncăruri maghiare, fiind preparată din blat de tort cu cremă de unt cu ciocolată și acoperit cu caramel.



GASTRONOMY



Pörkölt și Paprikás

Un desert delicios făcut din blat de tort, așezat în straturi, cu cremă de ciocolată, miez de nucă, rom și frișcă pe deasupra.



Kakaós csiga

Acest produs de patiserie tipic maghiar este făcut din aluat, presărat cu pudră de cacao și rulat;

Băuturi



Nagykunsági szilvapálinka

Este un rachiu de prune din Jász-Nagykun-Szolnok. Acesta trebuie să fie obținut din prunele cultivate în regiune, iar minimum 40 % trebuie să fie obținut din prune din soiurile Vörös și/sau Besztercei.



Tokaji aszú (vyber)

Este un vin dulce, corpolent, produs în regiunea viticolă Tokaj. Este produs din șase soiuri de struguri, printre care Furmint este cel predominant.



Szilvapálinka

Este un rachiu tradițional de prune din Ungaria, iar această versiune Szatmári este unul dintre soiurile protejate și apreciate.



Unicum

Acest lichior din plante este produs dintr-o combinație de 40 de ierburi și mirodenii atent selecționate, inclusiv ghimbir, rădăcină de angelică, lemongrass și coajă de portocală.



ÎNVAȚĂ LIMBA!

Limba maghiară, aparține limbilor fino-ugrice din familia limbilor uralice, vorbită în principal în Ungaria, dar și în Slovacia, România și Iugoslavia, precum și în grupuri dispersate în alte părți ale lumii. Maghiara aparține ramurii ugrice a grupului fino-ugric, alături de limbile ob-Ugrice, Mansi și Khanty, vorbite în vestul Siberiei.

Iată câteva cuvinte și expresii:

Română

Bună (Informal)

Ce faci?

Bine, mulțumesc!

Care este numele tău?

Da/Nu

Mulțumesc!

Cu plăcere!

Te rog!

Scuză-mă. (pentru a atrage atenția)

Scuză-mă. (pentru a-ți cere scuze)

La revedere (informal)

Cum ajung la _____ ?

Ungurește

Szia. (SEE-â)

Hogy vagy? (hodj vâdj)

Köszönöm, jól. (KØ-sø-nøm, yoał)

Hogy hívják? (hodj HEEV-yak?)

Igen. (EE-gen)/Nem. (nem)

Köszönöm. (KØ-sø-nøm)

Szívesen. (SEE-ve-shen)


Kérem. (KEY-rem)

Elnézést. (EL-ney-zeysht)

Bocsánatot kérek. (BO-cha-nâ-tot KEY-
rek)

Viszlát/Szia. (VEES-lat/SEE-â)

Hogy jutok el _____-ba/-be/-ra/-re/-
hoz/-hez/-höz ? (hodj YOU-tok el _____-
bâ/-be/-râ/-re/-hoz/-hez/-höz)





RUTE CULTURALE

DE-A LUNGUL UNGARIEI



DE LA SZENTENDRE LA VISEGRAD

Douăsprezece spații culturale de-a lungul drumului de la Szentendre la Vișegrad - frumuseți istorice și naturale ale Dunării.



Dumtsa Jenő st.

Intrați în orașul vechi Szentendre, cu o mulțime de monumente, clădiri vechi, muzee și locuri culturale. La începutul străzii Dumtsa Jenő puteți găsi un centru de informare turistică, care vă ajută să vă orientați și unde veți găsi răspunsuri la întrebări.



Amplasare: Szentendre, Dumtsa Jenő
u., 2000



Strada cu umbrele colorate

Faimoasa stradă a umbrelor din Szentendre, strada Bercsényi, îi face pe mulți oameni să viziteze orașul și să se oprească pentru o fotografie.



Amplasare: Szentendre, Bercsényi u.,
2000



Punctul de vedere panoramic din Szentendre

Oferă o vedere minunată spre oraș și Dunăre, fiind un loc frumos pentru a vă relaxa și a discuta. Tot în acest punct de vedere panoramic se află și Crucea Tutunului, amplasată în cel mai înalt punct al Dealului Măgarului, pe belvedere naturală, ce a fost ridicată în a doua jumătate a secolului al XVIII-lea. În zonă se mai găsesc și alte cruci memoriale ridicate de meșterii din Szentendre.



Amplasare: Szentendre, Bartók Béla utca 11, 2000



Promenada pe malul Dunării din Szentendre

Szentendre, cu ale sale străzi înguste și pietruite, restaurante bune, biserici frumoase și o atmosferă mediteraneană plăcută, este un loc popular atât printre turiștii maghiari, cât și printre cei străini. O pistă de biciclete merge de-a lungul Dunării de la Budapesta și mai departe.



Amplasare: Szentendre, Duna korzó,
2000



Muzeul satului Skanzen

Muzeul maghiar în aer liber este o instituție națională permanentă, non-profit, deschisă publicului, care lucrează în serviciul societății și al dezvoltării acesteia. Se ocupă de cercetarea arhitecturii populare, a mobilierului interior și a modului de viață, de colectarea relicvelor materiale și imateriale de pe teritoriul de limbă maghiară, de protejarea acestui patrimoniu și de asigurarea accesului la acesta..





Fő tér

Piața Mare este cea mai faimoasă atracție din Szentendre și, în același timp, centrul nucleului istoric al orașului. În perioada socialismului, numele pieței era Piața Marx. Piața este mărginită de cafenele și magazine, prezintă Crucea Memorială și Biserica Blagovestenska (Buna Vestire a Sfintei Fecioare Maria), care datează din 1752.



Amplasare: Szentendre, Fő tér 6, 2000



Templom ter (Piața Templului)

Templom Tér este unul dintre locurile populare din zonă. Biserica parohială Sfântul Ioan Botezătorul se află aici, fiind cunoscută și ca biserica castelului Sfântului Ioan. Aceasta este cea mai veche biserică din oraș, dedicată inițial Sfântului Andrei.



Amplasare: Szentendre, Fő tér 13, 2000



Castelul de Sus

Castelul de Sus din Visegrad este principalul obiectiv al castelului, cu cea mai bună priveliște asupra Cotului Dunării. Fortăreața istorică, construită între anii 1245-1255 d.Hr., a oferit protecție Coroanei Regale timp de peste 200 de ani. A fost folosit pentru a menține familia regală în siguranță în timpul invaziilor. Aici a avut loc celebra întâlnire regală a celor trei regi (Ungaria, Boemia, Polonia) în secolul al XIV-lea și au încheiat un fel de acord comercial în baza intereselor reciproce. Castelul are mai multe încăperi în care vei întâlni figuri de ceară care reconstituie viața de la curte, cum ar fi o sală de mese, o sală pentru dans și o cameră plină de animale împăiate ca trofee de vânătoare. De asemenea, au fost expuse câteva costume de armură și armament.



Amplasare: Visegrád, Várhegy, 2025



Turnul Solomon (Castelul de Jos)

Turnul lui Solomon, construit ca fortăreață inferioară a cetății în secolul al XIII-lea, este una dintre cele mai populare atracții din Visegrád. Din greșeală, a fost numit după Solomon, regele Ungariei. Oferă o expoziție, spectacole medievale și o priveliște fascinantă asupra Cotului Dunării.




Amplasare: Visegrád, Salamontorony u., 2025



Erdődi Pálffy Daun-kastély

Aceasta este o clădire în stil romantic, construită în anii 1890 ca o casă de vacanță. Castelul a fost ridicat de una dintre cele mai prestigioase și bogate familii nobiliare din țară, familia Pálffy-Daun, o ramură a Pálffy-Nagy din Erdőd. Clădirea a fost o casă de vacanță sindicală după 1945, iar după 1990 a fost casa de vacanță a municipalității din Budapesta.



Amplasare: Visegrád, Salamontorony u., 2025



Cetatea Visegrad

Situată la nord de capitală, pe un cot al Dunării încântător, Cetatea Visegrád (Fellegrvár) a fost construită pe un deal care oferă priveliști uimitoare asupra peisajului rural. Oamenii din acea vreme au avut numeroase motive pentru care au considerat că acest loc este ideal pentru construirea unei cetăți. În 1325, Carol I și-a mutat reședința la Visegrád, iar castelul din Visegrád era deja un simbol al cooperării regionale în anul 1335. Ca sediu al regelui maghiar, acesta a fost locul unei întâlniri între regii Poloniei, Boemiei și Ungariei din acea vreme. Regiunea oferă numeroase oportunități de drumeții și ciclism, iar vizitatorii pot face și o croazieră pe râu spre Esztergom sau Budapesta. În cetate este o expoziție cu figurine și descrie modul în care trăiau oamenii în vremurile de odinioară.



Amplasare: Visegrád, Fő u. 31, 2025



Turnul de observație Dobogókő

Din punctul său de observație, situat la altitudinea de 700 de metri, cel mai înalt vârf din dealurile Visegrád, panorama este uimitoare. Puteți face mici excursii în jurul vârfului, cum ar fi traseul Thirring körút cu o lungime de doar doi kilometri, marcat cu semne galbene. Dacă utilizați transportul public, cel mai bine este să mergeți pe drumul forestier până la Pilisszentkereszt urmând semnele albastre, iar apoi vă întoarceți cu același autobuz cu care ați venit.



Amplasare: Dömös, 2027







LACUL BALATON DE LA UN CAPĂT LA ALTUL

Twelve cultural spaces are included in the second cultural route of Natural Sites & Eco-tourism in Hungary:



Akarattya High Beach

Akarattya High Beach - Benches with nice views, with nice coffee "The Rusty Coffee Box" Balatonakarattya's High Shore, also known as Kisfaludy sétány or Tengerlátópart, is one of the most beautiful natural observation points in Balaton's eastern basin.

The High Shore of Balatonakarattya offers a breathtaking view. You can see the shore of Balatonkenese, Fűzfő Bay, Balatonalmádi, Káptalanfüred, and all the hotels of Balatonaliga, Balatonvilágos and Siófok from this 50- to 60-metre-high vantage point. The remains of the 400-year-old Rákóczi elm tree are also located here: according to urban legend, the historic Hungarian nobleman tied his horse to it. A young elm was planted in its place in 2005 by the local council. The entire promenade was revamped with benches and plants in the past couple of years, so now visitors can enjoy the beautiful view in a pleasant environment.





Port Balatonalmádi

Öreghegyi Port in Balatonalmádi is right next to the Yacht Campground. The facility lies on an almost two hectares large area, and it gives home to Túravitörlás Sportklub. The port has place for 125 ships, the mainland part is nicely kept, and the 24 hour reception service provides security.



Amplasare: Balatonalmádi, Véghegy Dezső u. 5, 8220



Tagore Promenade

The promenade on the shore of Balaton was named after the Nobel laureate, Indian poet Rabindranath Tagore who, after being cured at the State Hospital for Cardiology, planted the first tree of the promenade. According to a Hindu legend, if a man of old age plants a tree, he will live to see the tree. Rabindranath Tagore died 11 years later at the age of 80. Since the tree grew really tall similarly to the other trees of the promenade planted by well known people following in the footsteps of the poets. Besides his memorial tree at the beginning of the promenade, there is a bronze statue of Tagore from 1956 and also a plaque with a poem of his written on the occasion of the planting. The promenade was named after Tagore in 1957, replacing its original name, Ferenc Deák Promenade. The promenade has other statues and busts besides the trees planted by politicians, poets and Nobel laureates.



Amplasare: Balatonfüred, Tagore stny., 8230



Acvariul Balaton



Conurile gheizerelor din peninsulă sunt rezultatele tangibile ale activităților vulcanice. Ele oferă, de asemenea, priveliști minunate asupra interiorului peninsulei, Belső-tó (Lacul interior) și Tihany.



Amplasare: Balatonfüred Tagore sétány 333/3 hrsz, 8230



Festivalul Recoltei

Dans, cântece și, bineînțeles, vin: acestea sunt cele mai importante cuvinte de ordine ale recoltei Balatonfüred, la care ar trebui să asiste oricine visează la puțină distracție de toamnă.

Evenimentul de mai multe zile include cavaleri, programe culturale, târguri și gastronomie în cantități uriașe. Punctul culminant al seriei de programe este cu siguranță procesiunea tradițională a recoltei, însoțită de vin, dans și cântec.



Amplasare: Balatonfüred, 8230





Belvedere Tihany

Conurile de gheizerite din peninsulă sunt rezultate tangibile ale activităților vulcanice. Ele oferă, de asemenea, priveliști minunate asupra interiorului peninsulei, Belső-tó (Lacul interior) și Tihany.

Priveliștea de pe această formațiune stâncoasă dezvăluie clar forma de relief a peninsulei Tihany: se poate vedea o depresiune în formă de bol cu o margine înaltă și două iazuri mici. Pe vreme senină, chiar dincolo de dealurile de lângă Balaton puteți zări Kőris-hegy, cel mai înalt vârf al Munților Bakony, cu stația radar specifică. Punctul de belvedere oferă o priveliște pitorească asupra Tihany și a abației sale. Belső-tó (Lacul interior) contrastează izbitor cu culoarea verde strălucitoare a Balatonului din fundal.



Amplasare: Tihany, Pisky stny. 1, 8237



Lacul Belso

Situat la mică distanță de Balaton, lângă fermecătorul sat Tihany, acest mic tărâm numit Lacul Belső a fost creat de activitatea vulcanică. Mulți oameni nu știu de existența sa, dar dacă vă luați după mirosul de lavandă și după stârcii care se înalță pe cer, veți găsi destul de ușor drumul până aici. În împrejurimile pitorești se află biserica mănăstirii benedictine din Tihany, precum și turme de sure de stepă (o rasă de vacă specifică Ungariei) și o fântână pictată. Pe malul lacului veți întâlni adeseori pescari.



Amplasare: Tihany, Major u. 58, 8237



Turnul de belvedere

Turnul de belvedere este ușor accesibil din interiorul Peninsulei Tihany, și are vedere asupra craterului fostului vulcan și asupra Balatonului. Din turnul de belvedere se pot vedea străzile din Tihany, abația și acoperișurile din Balatonfüred, Csopak și Alsóörs. Pe vreme senină, chiar și Kőrös-hegy, cel mai înalt vârf din Bakony este vizibil în nord. În spatele dealurilor peninsulei, în vest, priveliștea este dominată de Balaton, iar în sud se poate zări viaductul Kőröshegy. Turnul de belvedere a fost construit în 2017 se află situat la altitudinea de 216 metri pe Apáti-hegy și atinge 16,5 metri înălțime.



Amplasare: Tihany, Apáti-hegy 8237



Stația de bărci

Stația pentru bărci reprezintă prelungirea promenadei care merge din centrul orașului Révfülöp până la marginea lacului. În sezonul de vârf, din această oprire pleacă bărci spre Balatonboglár. În plus, din stația Révfülöp pleacă și vasele de croazieră și navele retro de discotecă operate de Compania de Transport Naval Balaton.

Pe o parte a intrării se află Tat Café, iar pe cealaltă parte se află un parc frumos renovat, cu o fântână și un loc de joacă. Acesta este locul perfect pentru a vă relaxa înainte de a vă urca pe un vapor sau pentru o plimbare romantică într-o seară caldă de vară.



Amplasare: Révfülöp, Halász u. 2, 8253



Portul Badacsony

Portul a fost deschis în 1905 și este încă unul dintre cele mai mari porturi din jurul lacului Balaton. Două cheiuri curbe oferă un port protejat pentru iahturi, bărci și nave. Materialul dragat pentru a crea portul a fost folosit pentru a construi o insulă artificială. Această insulă artificială se numește Galamb Sziget (Insula porumbeilor). Numele provine de la porumbeii decorativi montați pe stâlpi pe micul pod folosit pentru a trece de pe continent pe insulă. Insula găzduiește clubul local de navigație. Cheiul vestic este accesibil printr-un pod din beton armat lung de 102 m, singurul pod pietonal din Ungaria cu suporturi multiple și este un monument industrial protejat.




Amplasare: Badacsonytomaj, 8261



Castelul Szigliget

Recent restaurat, castelul are o panoramă a lacului Balaton spre bazinul Tapolca. Castelul datează de la mijlocul secolului al XIII-lea, atunci când construcțiile de castele s-au intensificat în urma raidului mongol. Primul proprietar a fost abația din Pannonhalma. Castelul a fost construit pe un vârf vulcanic înconjurat de mlaștini și era mult mai mic decât în prezent, având doar două turnuri cu un donjon între ele și era înconjurat de ziduri. Mai târziu, a intrat în proprietatea regelui prin schimb, iar apoi a fost obținut de episcopul de Veszprém, care l-a păstrat până la sfârșitul secolului al XIX-lea. De-a lungul timpului, localnicii au folosit ruinele ca sursă pentru materiale de construcții, iar prima renovare a început abia în secolul XX. Cel mai recent proiect major de restaurare s-a încheiat în 2013, în urma căruia s-au deschis mai multe săli de expoziție, cum ar fi o bucătărie barocă și o colecție de arme.



Amplasare: Szigliget, Magyarország
71123, 8264



Cheiul Keszthely

Cheiul de pe malul lacului Balaton din Keszthely este folosit pentru plimbări și pescuit, dar și pentru acostarea bărcilor turistice. Acesta este cel mai frumos loc din Keszthely, din acest motiv fiind popular printre turiști și localnici. De pe chei se poate admira o panoramă minunată cu vedere spre bazinul vestic al Balatonului. De aici pleacă nave de croazieră, iar vechile ambarcațiuni clasice sunt o adevărată călătorie în timp pentru pasageri.



Amplasare: Keszthely, Kikötő, 8360





DESCOPERĂ UNGARIA - MERGI SPRE EST

Eleven cultural spaces are included in the third cultural route going to the East of Hungary:



Castelul Hollókő (Holloko Var)

Aici vei găsi rămășițele restaurate ale unui fort din secolul al XIII-lea, cu armament istoric și camere de epocă recreate. Castelul Hollókő oferă o priveliște impresionantă asupra dealurilor din jur, de pe Dealul Stalk (Szár-hegy), înalt de 365 m. Poți urca în donjonului pentagonal pentru a privi peste câmpurile și dealurile împădurite din apropierea castelului. Exponatele din interior se concentrează pe armament și heraldică. Există și o machetă destul de falsă a unui banchet medieval din perioada în care a fost creat castelul. Fortăreața a fost construită la sfârșitul secolului al XIII-lea și consolidată 200 de ani mai târziu. Capturată de turci, a fost eliberată abia în 1683 de către regele polonez Jan Sobieski (1674-96). A fost parțial distrusă după Războiul de Independență de la începutul secolului al XVIII-lea. Se ajunge la el pe poteci semnalizate din partea de sus a parcării și de la capătul vestic al străzii Kossuth.



Amplasare: Hollókő, Szállások út 30, 3176



Muzeul satului din Hollókő

Complexul de clădiri țărănești bine conservate din vechiul sat Paloc, înscris în Patrimoniul Mondial UNESCO, evocă imaginea acestuia așa cum arăta la începutul secolului XX. Fosta casă de locuit din fața bisericii este un muzeu din 1964. Acest muzeu premiat conține cele trei camere obișnuite ale unei case țărănești maghiare, decorate cu ceramică populară locală, mobilier pictat și perne brodate. În curtea din spate se află o interesantă presă de vin sculptată care datează din 1872.



Amplasare: Hollókő,
Kossuth u. 82, 3176



Castelul Eger

Castelul Eger (în maghiară: Egeri vár) este un castel din Eger, Ungaria. Acesta este unul dintre principalele puncte de atracție pentru vizitatori în orașul Eger. Din punct de vedere istoric, este cunoscut pentru că aici a fost respins atacul turcesc din 1552. Pe lângă faptul că este una dintre cele mai populare atracții ale țării, Castelul Eger este o valoare fundamentală a istoriei și culturii maghiare. Zidurile uimitoare, rămășițele clădirilor medievale și expozițiile spun povestea eroilor și a luptei lor glorioase pentru a apăra castelul și țara și oferă o experiență memorabilă vizitatorilor.



Amplasare: Eger, Vár 1, 3300





Castelul Károlyi

Castelul Károlyi a fost proiectat de Miklós Ybl și a fost construit în 1881, iar mai târziu a devenit o cabană de vânătoare. Astăzi este un hotel de cinci stele..



Amplasare: Parádsasvár, Kossuth Lajos út 1, 3242



Piața Dobó István.

Când ajungi în Eger, prima destinație ar trebui să fie piața principală a orașului, piața Dobó! Poți vedea că piața este plină de viață, de mulțimi care se înghesuie: este un loc de socializare popular al tinerilor, este locul unde copiii mici pot alerga, unde poți vedea bicicliști și patinatori care fac spectacole acrobaticști, de asemenea, un punct de întâlnire popular al îndrăgostiților. Piața Dobó este cu adevărat vie mai ales vara, în această perioadă se simte un fel de atmosferă mediteraneană



Amplasare: Eger, Dobó István tér, 3300



Dealul de sare (Resort - Spa)

Un mare munte alb se ridică lângă o stațiune de lux din Munții Mátra din Ungaria. Lângă el se află o serie de terase naturale. Apa bogată în minerale țâșnește în sus dintr-un izvor ascuns, curge și se adună în numeroasele niveluri ale formațiunii. Dealul de sare și terasele care îl însoțesc sunt formate în mod natural, deși sunt versiuni la scară redusă, ale rarelor izvoare de sare și terase de apă care se găsesc în întreaga lume. Ele au fost create după ce apa bogată cu o suspensie de calciu, magneziu, sulf și urme de alte minerale s-au solidificat deasupra a două izvoare termale active.



Amplasare: Egerszalók,
gyógyfürdő, 3394



Crama Kiss & Valea Femeilor Frumoase

Cel mai bun loc pentru a încerca vinuri excepționale în Eger este Valea Femeilor Frumoase (Szépasszony völgy). Aici veți găsi peste 200 de producători și unele dintre cele mai bune vinuri din Ungaria, situate de-a lungul unuia dintre cele mai renumite trasee de crame din țară. Acestea sunt de obicei deschise pe tot parcursul anului. Bineînțeles, puteți degusta vinuri și la numeroasele baruri de vin, restaurante și crame din jurul orașului Eger.



Amplasare: Eger, Szépasszonyvölgy 14,
3300



Baia din peștera Miskolctapolca

Baia din peșteră are reputația de a reduce durerile articulare. Deoarece are un conținut de sare mai mic decât majoritatea apelor termale (aproximativ 1000 mg/litru), oamenii se pot scălda în ea mult mai mult timp, practic un timp nelimitat. Baia din peșteră poate fi vizitată pe tot parcursul anului, cu excepția lunii ianuarie.



Amplasare: Miskolc, Pazár István stny. 1, 3519



Hunguest Hotel Palace & Cascada Szinva

Hunguest Hotel Palota este situat în Lillafüred, o localitate aflată la 10 km de Miskolc. Castelul construit în stil eclectic între 1927 și 1930 este înconjurat de o grădină suspendată și un parc mare. Priveliștea spre pârâul Szinva și lacul Hámori este completată de murmurul cascadei pârâului Szinva din imediata vecinătate a hotelului. Cascada Lillafüred este cea mai mare cascadă din Ungaria, creată în timpul construcției hotelului Palota, deci nu este o formațiune naturală.



Amplasare: Miskolc, Erzsébet stny. 1, 3517



Biserica protestantă gotică Ávas

Biserica protestantă gotică Ávas este cea mai veche clădire din centrul orașului Miskolc din nordul Ungariei. A fost construită în secolul al XIII-lea ca o biserică mică, în stil romanic, iar mai târziu a fost extinsă într-o biserică mai mare, în stil gotic.



Amplasare: Miskolc, Papszer u. 14, 3530




Castelul Diósgyőr - Casa Déryné

Castelul Diósgyőr este un castel medieval din orașul istoric Diósgyőr, care acum face parte din orașul Miskolc din nordul Ungariei. Primul castel din Diósgyőr a fost construit probabil în secolul al XII-lea și a fost distrus în timpul invaziei mongole (1241-42). Actualul castel, în stil gotic, a fost construit după invazie și a atins apogeul importanței sale în timpul domniei regelui Ludovic cel Mare (1342-1382). Ulterior, a devenit un cadou de nuntă pentru reginele Ungariei, lucru pe care l-a păstrat până la invazia otomană a Ungariei din secolul al XVI-lea. La sfârșitul secolului al XVII-lea era deja în ruină. Săpăturile arheologice au fost făcute începând cu anii 1960. În 2014 castelul a fost restaurat, iar camerele sunt mobilate cu mobilier în stil medieval.




Amplasare: Miskolc, Vár u. 24, 3534







SURSE


Oficiul Național de Turism al Ungariei

 www.budapestinfo.hu


 +3614388080

Hotline Budapest Tourinform:

 www.hungarytourism.hu

 +36303030600

Site cu informații utile despre călătoriile în Ungaria

 www.visithungary.com





DIGITAL ROUTES

OF CULTURAL HERITAGE FOR A SUSTAINABLE FUTURE

PR. NR. 2020-1-PL01-KA205-080646



Scanează codul QR și află mai multe
despre proiectul DigitalRoutes@Culture





Acest document poate fi copiat, reprodus sau modificat în conformitate cu regulile de mai sus.
În plus, trebuie să se facă referire în mod clar la autorii documentului și la toate porțiunile aplicabile ale notei privind drepturile de autor.

Toate drepturile sunt rezervate. © Drepturi de autor 2022 DIGITALROUTES@CULTURE

