



# DIGITAL ROUTES

OF CULTURAL HERITAGE FOR A SUSTAINABLE FUTURE

PR. NR. 2020-1-PL01-KA205-080646



# MAGYARORSZÁG

Kulturális Örökség Útikönyv Fialat Utazók és  
Oktatók Számára



**Erasmus+**

**AZ EURÓPAI BIZOTTSÁG E KIADVÁNY ELKÉSZÍTÉSÉHEZ NYÚJTOTT TÁMOGATÁSA NEM JELENTI A TARTALOM JÓVÁHAGYÁSÁT, AMELY CSAK A SZERZŐK VÉLEMÉNYÉT TÜKRÖZI, ÉS A BIZOTTSÁG NEM TEHETŐ FELELŐSSÉ AZ ABBAN FOGLALT INFORMÁCIÓK ESETLEGES FELHASZNÁLÁSÁÉRT.**





# PROJEKT INFORMÁCIÓK:

**PROJEKT MOZAIKSZÓ:** DIGITALROUTES@CULTURE

**PROJEKT CÍME:** PROMOTING SOCIAL ENTREPRENEURIAL  
COMPETENCIES BASED ON THE  
DIGITALIZATION OF CULTURAL  
HERITAGE FOR A SUSTAINABLE FUTURE

**PROJEKT SZÁMA:** 2020-1-PL01-KA205-080646

**PROJEKT  
WEBOLDALA:** DIGITALROUTES.4LEARNING.EU

**KONSZORCIUM:**



Co-funded by the  
Erasmus+ Programme  
of the European Union





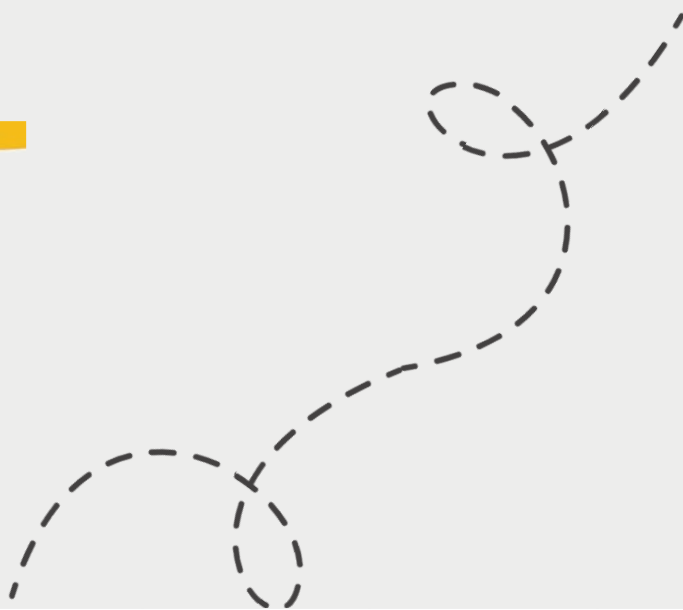
# ELŐSZÓ

Magyarország tengerparttal nem rendelkező ország, amely a Kárpát-medencében található. Két leghosszabb folyója, a Duna és a Tisza három részre osztja Magyarországot: a Dunántúlra (a Dunától nyugatra), a Duna-Tisza közti síkságra és a Tiszántúlra (a Tiszától keletre). Magyarország „hegységei” valójában dombok, amelyek magassága ritkán haladja meg az 1000 métert. Magyarország földrajzi területének kétharmada 200 méter alatt van.

Magyarország Európa első számú turisztikai célpontjai közé tartozik, a fővárost, Budapestet pedig a világ egyik legszebb városaként tartják számon. Viszonylag kis mérete ellenére az ország számos világörökségi helyszínnek ad otthont, az UNESCO bioszféra rezervátumainak, a világ második legnagyobb termáلتavának (Hévízi -tó), Közép-Európa legnagyobb tavának (Balaton), és Európa legnagyobb természetes gyepterületének (Hortobágy).

A kulturális útikönyv célja a magyarországi kulturális útvonalak bemutatása (összesen 6 ország – 6 kulturális útikönyv)

Ez az útikönyv 3 kulturális útvonalat tartalmaz 35 kulturális helyszínnel

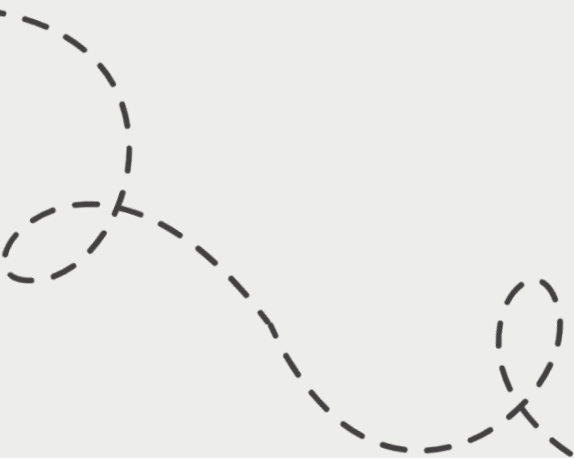






# TARTALOMJEGYZÉK

	<b>Bevezetés.</b>	7
	<b>Térkép.</b>	8
	<b>Gasztronómia.</b>	9 - 11
	<b>Mondd úgy, mint egy helyi!</b>	12
	<b>Kulturális útvonalak</b>	13 - 33
	Szentendrétől Visegrádig.	14 - 20
	A hihetetlen Balaton parttól partig.	21 - 27
	Magyarország felfedezése – Keletre indulás	28 - 33
	<b>Erőforrások.</b>	34











# BEVEZETÉS

Magyarország tengerparttal nem rendelkező ország, amely a Kárpát-medencében található. Két leghosszabb folyója, a Duna és a Tisza három részre osztja Magyarországot: a Dunántúlra (a Dunától nyugatra), a Duna-Tisza közti síkságra és a Tiszántúlra (a Tiszától keletre). Magyarország „hegységei” valójában dombok, amelyek magassága ritkán haladja meg az 1000 métert. Magyarország földrajzi területének kétharmada 200 méter alatt van.

Magyarország Európa elsősorú turisztikai célpontjai közé tartozik, a fővárost, Budapestet a világ egyik legszebb városaként tartják számon. Viszonylag kis mérete ellenére az ország számos világörökségi helyszínnek ad otthont, az UNESCO bioszféra rezervátumainak, a világ második legnagyobb termáلتavának (Hévízi -tó), Közép-Európa legnagyobb tavának (Balaton), valamint Európa legnagyobb természetes gyepterületének (Hortobágy).



Budapest

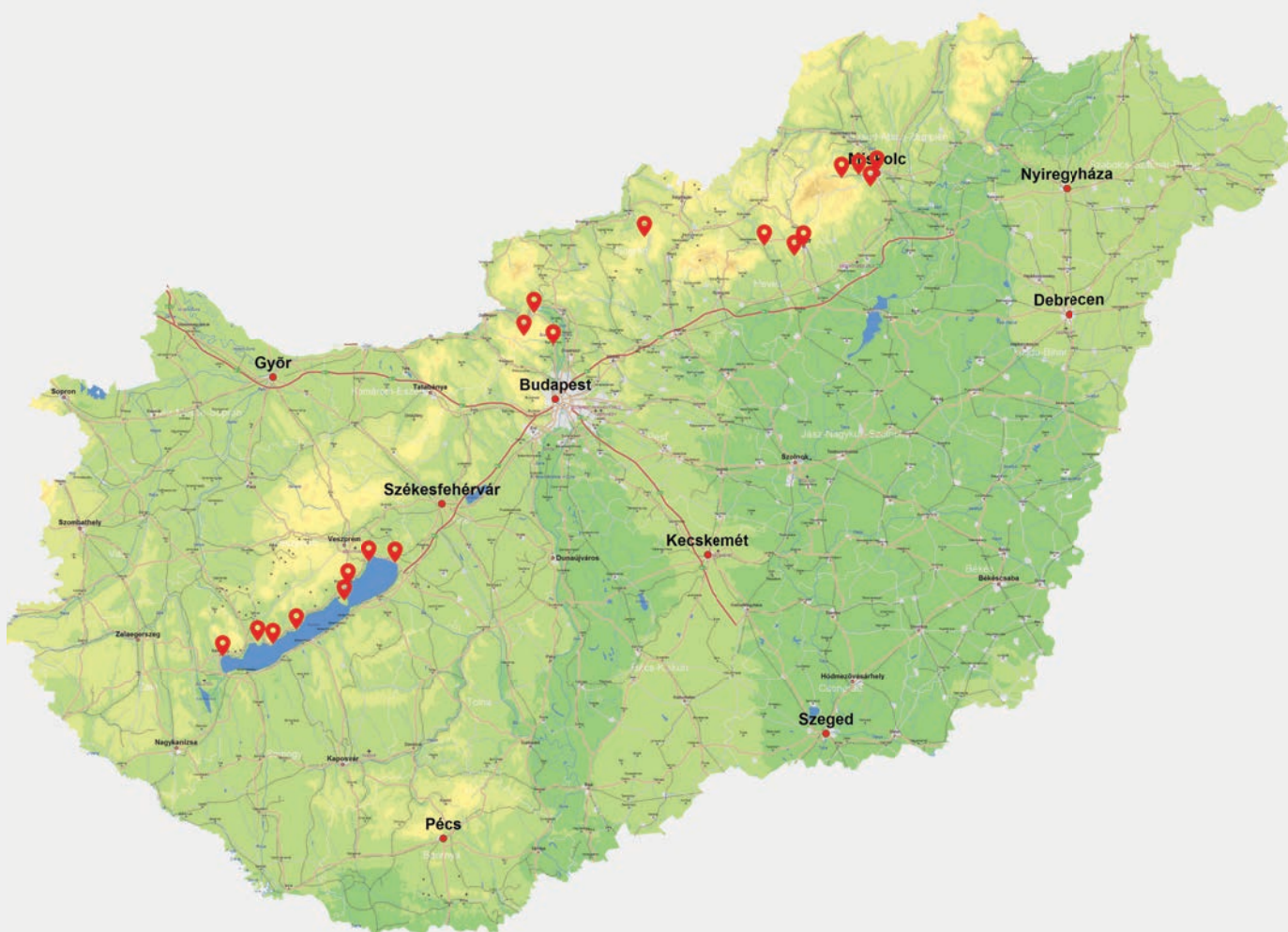
A kulturális útikönyv célja a magyarországi kulturális útvonalak bemutatása (összesen 6 ország – 6 kulturális útikönyv)

Ez az útikönyv 3 kulturális útvonalat tartalmaz 35 kulturális helyszínnel





# TÉRKÉP



3 KULTURÁLIS ÚTVONALAT

35 KULTURÁLIS HELYSZÍNNEL



# GASZTRONÓMIA

A magyar konyha túlnyomórészt kontinentális, olyan közép-európai, kelet-európai elemekkel, mint például a mák felhasználása, a kefir és a túró népszerűsége. A paprikát gyakran kötik össze Magyarországgal, számos helyi ételben használják. A tipikus magyar ételek tejtermékekben, sajtokban és húskokban bővelkednek, hasonlóan a szomszédos cseh és szlovák konyhákhoz. A csirke, a sertés és a marhahús gyakori az asztalon, míg a pulyka-, kacsa-, bárány-, hal- és vadhúsokat többnyire különleges alkalmakkor fogyasztják. Magyarország a viszonylag olcsó szalámiokról és kolbászokról ismert, amelyeket elsősorban sertéshúsból, de baromfi-, marhahúsból és más húsfélékből is készítenek.

## Magyar Konyha



**Gulyás** Szinte minden régióknak megvan a maga fajtája. Az alapgulyás valahol a leves és a pörkölt között van, marhahússal (alkalmanként borjú- vagy sertéshússal), sárgarépával, burgonyával, fűszerekkel és a jellegzetes paprikával ízesítik.



**Lángos** olajban sült lapos kenyér, amit általában fokhagymás szósszal, sajttal, tejföllel, de akár kolbásszal is fogyasztanak.



**Halászlé** A leves vegyes folyami halakból (ponty, harcsa, süllő vagy csuka) és nagy mennyiségű csípős paprikával készül, amely az étel jellegzetes élénkpiros színét adja.



**Főzelék** Bár első látásra levesnek tűnik, pontosabb leírás lehet rá egy sűrű zöldségpörkölt.



# GASZTRONÓMIA



Pörkölt és Paprikás Apörkölt (pörkölt) és paprikás (pörkölt sok édes paprikával és tejjel) különbözik.



Töltött Káposzta Főtt káposztával (többnyire pácolt), darált sertéshússal és vegyes rizzsel töltve, a kihagyhatatlan paprikával, borssal és tejjel ízesítve készül.



Túrós Csusza Magyaros étel csusza tésztából, túróval (mely különbözik európai társaitól) és ropogós szalonnával.

## Sütemények és desszertek



Kürtös Kalács Egy különleges, spirálhengeres kenyér, faszélen sült édes élesztőtésztából, bő cukorral bevonva.



Dobos Torta A legkiemelkedőbb magyar ételek közé tartozik, csokoládés vajkrémmel rétegezett piskótából és karamellel a tetején készül.



# GASZTRONÓMIA



Somlói Galuska Piskótából készült finom desszert, csokikrémmel, diómaggal, rummal és tejszínhabbal rétegezve.



Kakaós csiga Egy jellegzetes magyar tésztából készült, kakaóporral megszórt és felcsavart péksütemény.

## Magyar italok



A Nagykunsági szilvapálinka egy jász-nagykun-szolnoki szilvapálinka. A régióban termesztett szilvából kell készíteni, és legalább 40 %-ban Vörös és/vagy Besztercei szilvát kell felhasználni hozzá.



A tokaji aszú (vyber) a Tokaji borvidéken készített testes desszertbor. Hat szőlőfajtából készül, melyek között a Furmint az uralkodó szőlőfajta.



A Szilvapálinka hagyományos magyarországi pálinka, ennek szatmári változata a legbecsültebb és legvédettebb fajták közé tartozik.



Unicum Ez a gyógynövénylikőr 40 gondosan kiválasztott gyógynövény és fűszer kombinációjával készül, beleértve a gyömbért, az angyalgökeret, a citromfűvet és a narancshéjat.





# NYELV

Magyar nyelv, magyar magyar, az uráli nyelvcsalád finnugor csoportjának tagja, elsősorban Magyarországon, de Szlovákiában, Romániában és Jugoszláviában, valamint a világ más részein is beszélik elszórtan. A magyar a finnugor ugor ágához tartozik, a Nyugat- Szibériában beszélt obi-ugor nyelvek , a manszi és a hanti mellett

Íme néhány magyar szó és kifejezés

## Angol

Hello (Informal)

How are you?

Fine, thank you.

What is your name?

Yes/No

Thank you

You are welcome

Please

Excuse me. (getting attention)

Excuse me. (begging pardon)

Goodbye (informal)

How do I get to \_\_\_\_\_ ?

## Hungarian

Szia. (SEE-á)

Hogy vagy? (hodj vądj)

Köszönöm, jól. (KØ-sø-nøm, yoal)

Hogy hívják? (hodj HEEV-yak?)

Igen. (EE-gen)/Nem. (nem)

Köszönöm. (KØ-sø-nøm)

Szívesen. (SEE-ve-shen)

Kérem. (KEY-rem)

Elnézést. (EL-ney-zeysht)

Bocsánatot kérek. (BO-cha-ná-tot KEY-rek)

Viszlát/Szia. (VEES-lat/SEE-á)

Hogy jutok el \_\_\_\_\_-ba/-be/-ra/-re/-hoz/-hez/-höz ? (hodj YOU-tok el \_\_\_\_\_-bå/-be/-rå/-re/-hoz/-hez/-høz)





# KULTURÁLIS ÚTVONALAT

MAGYARORSZÁGON ÁT



Erasmus+



# SZENTENDRÉTŐL VISEGRÁDIG

Tizenkét kulturális helyszín a Szentendrétől Visegrádig vezető úton - a Duna történelmi és természeti szépségei:



## Dumtsa Jenő u.

Belépés Szentendre óvárosába. Két történelmi része, sok műemlékkel, régi épületekkel, múzeumokkal és kulturális helyszínekkel. A Dumtsa Jenő utca elején található egy turisztikai információs központ, amely segíti a tájékozódást és készen áll a kérdések megválaszolására.



Cím: Szentendre, Dumtsa Jenő u., 2000



## Színes esernyők utcája

Szentendrén a híres esernyő utca, a Bercsényi utca. Színes esernyők, amelyek miatt sokan ellátogatnak a városba, és egy kép kedvéért biztosan mindenki megáll ezen az utcán.



**Cím:** Szentendre, Bercsényi u., 2000



## Panoráma kilátó Szentendrére és a folyóra.

Nagyszerű kilátás innen a városra és a Dunára, kellemes hely a pihenésre és a beszélgetésre, tisztességes kilátással/panorámával. Szintén ezen a panorámás kilátón található a Szamárhegy legmagasabb pontján, egy természetes kilátón álló Dohánykereszt, amelyet a 18. század második felében állítottak emlékkereszttel, amely egyben szertartás helyszíne is volt. Tímárkeresztnek is nevezik, Szentendrén kézművesek által emelt emlékkeresztek egyike.



**Address:** Szentendre, Bartók Béla utca 11, 2000



## Duna-part és Sétány Szentendrén

Szentendrének gyönyörű Duna-partja, szép szűk macskaköves utcácskái, jó éttermei, gyönyörű templomai és kellemes mediterrán hangulata van. Itt található egy falumúzeum is. Szentendre kedvelt hely a magyar és a külföldi turisták körében is. Budapest felől kerékpárút vezet a Duna mentén.



**Cím:** Szentendre, Duna korzó, 2000



## Skanzen Falumúzeum

A Magyar Szabadtéri Múzeum nonprofit, állandó, a nyilvánosság számára nyitott, országos intézmény, amely a társadalom és annak fejlődése szolgálatában dolgozik. Vállalja a népi építészet, lakberendezés és életmód kutatását, a magyar nyelvterület tárgyi és immateriális emlékeinek gyűjtését, ennek az örökségnek a megőrzését, a gyűjtemények sokoldalú publikálását és az ehhez való részvételen alapuló hozzáférés biztosítását.





## Fő tér

A Fő tér Szentendre leghíresebb látványossága, egyben a város történelmi magjának központja. A tér neve a szocializmus idején Marx tér volt. A kávézókkal és üzletekkel szegélyezett téren található az Emlékkereszt és a Blagovestenska-templom (A Boldogságos Szűz Mária Angyali üdvözlése) 1752-ből.



**Cím:** Szentendre, Fő tér 6, 2000



## Templom tér

A Szentendrei Templom Tér a szentendrei templom egyik közkedvelt helye. Itt található a Keresztelő Szent János-plébániatemplom Szt. János vártemplomként is ismert. A város legrégebbi temploma, amelyet eredetileg Szent Andrásnak szenteltek, egyben a város névadója is.



**Cím:** Szentendre, Fő tér 13, 2000



## Magas vár

A Visegrádi Felsővár a fő várlátványosság, ahonnan a legszebb kilátás nyílik a Dunakanyarra. A történelmi erőd, amelyet i.sz. 1245 és 1255 között építettek, több mint 200 évig őrizte a királyi koronát. A királyi család védelmére szolgált a betörések idején. Itt zajlott a XIV. században a három király (Magyarország, Csehország, Lengyelország) híres királyi találkozója, amelyen kölcsönös érdekek miatt egyfajta kereskedelmi megállapodást kötöttek. A kastélyban több rekonstruált szoba is található viaszfigurákkal, amelyek az udvari életet mutatják be, mint például egy étkező, egy táncterem és egy terem, tele plüssállatokkal, mint vadásztrófeák. Volt néhány páncélruha és fegyver is



Cím: Visegrád, Várhegy, 2025



## Salamon-torony (alsó vár)

A 13. században a fellegvár alsó erődjeként épült Salamon-torony Visegrád egyik legkedveltebb látványossága. Tévedésből Salamonról, Magyarország királyáról nevezték el. Kiállítást, középkori bemutatókat és lenyűgöző kilátást kínál a Dunakanyarra.



Cím: Visegrád, Salamontorony u., 2025





## Erdődi Pálffy Daun-kastély

A történelmi Visegrád a XIX. A 19. század második felében egyre népszerűbb kiránduló- és pihenőhellyé vált. A kastély műemlék épület, a leírás szerint „a Salamon-torony közelében, lejtős, bekerített telken, szabadon álló, többszintes, lépcsőzetes tömegben, központi prizmával, partizán zárással. A főépület északról kétszintes, téglalap alaprajzú tagolt tömegű, a főépület építészeti átalakítását követő egykori kiszolgáló épület és a parkban álló kútház köti össze.”



Cím: Visegrád, Salamontorony u., 2025



## Visegrádi Citadella

A fővárostól északra, a varázslatos Dunakanyarban található Visegrád Citadella (Fellegrvár) egy dombtetőn épült, ahonnan lenyűgöző kilátás nyílik a vidékre. A korabeli emberek minden bizonnyal megértették volna, miért volt ez ideális hely az építkezéshez. Amellett, hogy a régió számos túrázási és kerékpározási lehetőséget kínál, a látogatók folyami körúttal Esztergómra vagy Budapestre is eljuthatnak. A fellegrváiban egy figurákkal ellátott kiállítás mutatja be, hogyan éltek az emberek a korábbi időkben. De a romok is nagyon festőiek lehetnek. I. Károly 1325-ben Visegrádra költöztette rezidenciáját, a visegrádi vár pedig 1335-ben már a regionális együttműködés szimbóluma volt. A magyar király székhelyeként a helyszín a lengyel királyok találkozási helyszíne volt. Csehország és az akkori Magyarország. Megállapodtak abban, hogy szorosán együttműködnek a politika és a kereskedelem területén, ezzel arra ösztönözve utódaikat az 1990-es években, hogy a régiót az EU részévé tegyék.



Cím: Visegrád, Fő u. 31, 2025



## Dobogókői kilátó

Sok mítosz övezi Dobogókő csakráit, lelki erejét és energiáit, de több okunk van arra, hogy felkeressük ezt a megszentelt helyet, mint pozitív újévkezdés. 700 méter magas kilátójáról, a Visegrádi-hegység legmagasabb csúcsáról lenyűgöző a panoráma, a csúcs körül kisebb-nagyobb körutakat is lehet tenni, a legrövidebb a két kilométeres, sárga táblákkal jelzett Thirring körút. Itt létesült Magyarország első turistaszállása, hétvégén pedig forró levesbográcsokkal, kürtőskaláccsal, forró csokoládéval várják a kirándulókat. Tömegközlekedéssel a legjobb, ha a kék jelzéseket követve, az erdei ösvényen megyünk Pilisszentkeresztre, visszafelé Pomázra órától. a faluba ugyanazzal a busszal, amin jöttél.



Cím: Dömös, 2027







# A HIHETETLEN BALATON PARTTÓL PARTIG

Tizenkét kulturális helyszín szerepel a Természeti Látnivalók és Ökoturizmus második kulturális útvonalán Magyarországon



## Akarattya High Beach

Akarattyai Magasstrand - Szép panorámás padok, kellemes kávézóval "The Rusty Coffee Box" Balatonakarattya Magaspartja, más néven Kisfaludy sétány vagy Tengerlátópart, a Balaton keleti medencéjének egyik legszebb természeti kilátója.

Balatonakarattya Magaspartjáról lélegzetelállító kilátás nyílik.

Erről az 50-60 méter magas kilátóról Balatonkenese partja, a Fűzfői-öböl, Balatonalmádi, Káptalanfüred, valamint Balatonaliga, Balatonvilágos és Siófok összes szállodája látható. Itt találhatóak a 400 éves Rákóczi szilfa maradványai is: a városi legenda szerint a történelmi magyar nemes kötötte rá lovát. Helyére 2005-ben fiatal szilfát ültetett a helyi önkormányzat. Az elmúlt néhány évben a teljes sétány padokkal és növényekkel megújult, így most már kellemes környezetben gyönyörködhetnek a látogatók a gyönyörű kilátásban.





## Balatonalmádi kikötő

Az Öreghegyi kikötő Balatonalmádiban közvetlenül a Yacht Campground mellett található. A közel két hektáros területen fekvő létesítmény a Túravitorlás Sportklubnak ad otthont. A kikötőben 125 hajó fér el, a szárazföldi rész szépen karbantartott, a 24 órás portaszolgálat pedig biztonságot nyújt.



**Cím:** Balatonalmádi, Véghely Dezső u. 5, 8220



## Tagore sétány

A Balaton-parti sétány a Nobel-díjas, Rabindranath Tagore indiai költőről kapta a nevét, aki az Állami Kardiológiai Kórházban meggyógyult, és elültette a sétány első fáját. Egy hindu legenda szerint, ha egy idős ember fát ültet, meg fogja élni a fát. Rabindranath Tagore 11 évvel később, 80 évesen halt meg. Mivel a fa nagyon magasra nőtt, hasonlóan a sétány többi fájához, amelyet ismert emberek ültettek a költők nyomdokain. A sétány elején álló emlékfája mellett található Tagore bronzszobra 1956-ból, valamint egy emléktábla, amelyen az ültetés alkalmából írt költemény. A sétány 1957-ben kapta a Tagore nevét, felváltva eredeti nevét, a Deák Ferenc sétányt. A sétányon a politikusok, költők és Nobel-díjasok által ültetett fákön kívül más szobrok és mellszobrok is találhatóak.



**Cím:** Balatonfüred,  
Tagore stny., 8230



## Balatoni Akvárium



2014. július közepén nyitotta meg kapuit a balatonfüredi Tagore sétányon ez a Bodorka (az őshonos halfaj, a csótány magyar neve) elnevezett ökoturisztikai látogatóközpont. Egész évben nyitva tart, a legújabb balatoni látványosság komplex természetvédő kiállítás a Balaton-felvidék természetrajzi és a Balaton növény- és állatvilágából. A 460 m<sup>2</sup>-es látogatóközpontban 17 édesvízi akvárium található, ahol a tóban élő összes halfaj megtalálható, a néhány centiméteres kis sivatrtól Közép-Európa legnagyobb halfajáig, a harcsáig, amely elérheti a súlyt is. több száz kilogramm.



**Cím:** Balatonfüred Tagore sétány 333/3 hrsz, 8230



## Szüreti ünnep

Tánc, dalok, és persze bor: Ezek a balatonfüredi szüret legfontosabb hívószavai, amelyekről mindenkinek látnia kell, aki egy kis őszi szórakozásról álmodik.

A többnapos rendezvényen lovagavató, kulturális programok, vásárok, gasztronómia is szerepel hatalmas mennyiségben. A programsorozat csúcspontja mindenképpen a hagyományos szüreti felvonulás hozzással, tánccal, énekléssel.



**Cím:** Balatonfüred, 8230





## Tihanyi Nézőpont

A félsziget gejszeritkúpjai a vulkáni tevékenységek kézzelfogható eredményei. Remek kilátás nyílik a félsziget belsejére, a Belső-tóra és Tihanyba is.

Ebből a sziklaképződményből jól látható a Tihanyi-félsziget domborzati formája: egy tál alakú, magas peremű mélyedés és két kis tavacska látható. Tiszta időben a Balaton-felvidéken közvetlenül a Bakony legmagasabb csúcsát, a Kőrös-hegyet láthatjuk jellegzetes radarállomásával. A kilátóból festői kilátás nyílik Tihanyba és a peremén ülő apátságra. A Belső-tó (Belső-tó) szembetűnő kontrasztot alkot a Balaton élénkzöld színével a háttérben.



**Cím:** Tihany, Pisky stny. 1, 8237



## Belso-tó

A Balatontól karnyújtásnyira, a bájos Tihany mellett található ez az aprócska, Belső-tó nevű tanya vulkáni tevékenység hatására. Sokan nem tudnak a létezéséről, de ha követed a levendula illatát és az égen szárnyaló gémekeket, akkor könnyen eltalálsz ide. A festői környezetben található a Tihanyi Bencés Apátság temploma, szürkemarha-csordák, vonókút és a tavon ringatózó kishajó. A tópartot gyakran pontyra, keszegre és süllőre váró horgászok tarkítják.



**Cím:** Tihany, Major u. 58, 8237



## Őrtorony nézőpontja

Könnyen megközelíthető kilátó a Tihanyi-félszigeten belül, kilátással az egykori vulkán kráterére és a Balatonra. Igazán emlékezetes élmény a Balaton közelében. A kilátóból Tihany utcáira, az Apátságra nyílik kilátás, az öböl mögött balra eső erdős tájat Balatonfüred, Csepel és Alsóörs háztetői szórják szét. Tiszta időben még a Kőrös-hegy, a Bakony legmagasabb csúcsa is látható északon. A félsziget dombjai mögött nyugaton a Balaton uralja a kilátást, délen pedig a másik oldalon a Kőröshegyi viadukt látható.



**Cím:** Tihany, Apáti-hegy 8237



## Hajóállomás

A pite- és hajómegálló a Révfülöp központjától a tó széléig tartó sétány meghosszabbítása. Főszezonban erről a megállóhelyről indulnak hajók Balatonboglárra. Emellett Révfülöp állomásról indulnak a Balatoni Hajózási Társaság által üzemeltetett tengerjáró hajók és retro disco hajók is.

A bejárat egyik oldalán található a Tat Café, a másikon pedig egy szépen felújított park, szökőkúttal és játszótérrel. Ez a tökéletes hely egy kis lazításra, mielőtt hajóra szállna, vagy egy romantikus sétára egy meleg nyári estén.



**Cím:** Révfülöp, Halász u. 2, 8253





## Badacsonyi hajóállomás és kikötő

A kikötő 1905-ben nyílt meg, és máig a Balaton egyik legnagyobb kikötője. Két ívelt móló védett kikötőt biztosít jachtok, csónakok és hajók számára. A kikötő létrehozása érdekében kotrott anyagot mesterséges sziget építésére használták fel. Ezt a mesterséges szigetet Galamb Szigetnek ('Galambsziget') hívják. A név a szárazföldről a szigetre vezető kis híd oszlopaira szerelt dekoratív galambodúkból származik. A szigeten számos nyárfa és gyalogút található, és ad otthont a helyi vitorlásklubnak.

A nyugati móló egy 102 m hosszú vasbeton hídon, Magyarország egyetlen többtámaszú gyaloghídján és műemléki műemléken keresztül érhető el.



Cím: Badacsonytomaj, 8261



## Szigligeti vár

A közelmúltban felújított kastély balatoni panorámára néz a Tapolcai-medencére. Erős várrom, megmászható torony, katonai műtárgyak és békés panoráma. A kastély története a 13. század közepére nyúlik vissza, amikor a mongol razziát követően felerősödtek a várépítések. Első tulajdonosa a Pannonhalmi Apátság volt. A kastély egy mocsárral körülvett vulkáni csúcsra épült, és sokkal kisebb volt, mint ma, mindössze két tornyával, közöttük egy tornyal és egy fallal körülvett várral. Később csere útján a király kezére került, majd a veszprémi püspök szerezte meg, aki a század végéig megőrizte. Idővel a helyiek saját használatra gyűjtötték a köveket és a törmeléket, és csak a 20. században kezdték meg a felújítást.



Cím: Szigliget, Magyarország 71123,  
8264



## Keszthelyi móló

A keszthelyi Balaton-parti móló sétákra, horgászatra és városnéző hajók kikötőjeként szolgál. Ez Keszthely legszebb helye, mely a turisták és a helyiek körében is kedvelt. A mólóról csodálatos panoráma nyílik a Balaton nyugati medencéjére. A tengerjáró hajók innen indulnak. A régi klasszikus hajók igazi időutazást jelentenek az utasoknak.



Cím: Keszthely, Kikötő, 8360





# MAGYARORSZÁG FELFEDEZÉSE – KELETRE INDULÁS

Tizenegy kulturális helyszín szerepel a harmadik, Kelet-Magyarország felé tartó kulturális útvonalon:



## Hollókő vára (Holloko Var)

Egy 13. századi erőd felújított maradványai történelmi fegyverzettel és újjáépített korabeli szobákkal. A 365 méter magas Szár-hegyről a Hollókői várból lenyűgöző kilátás nyílik a környező dombokra. Mász fel az ötszögletű torna tetejére, és nézz szét a mezőkön és az erdős dombokon, anélkül, hogy az emberi tevékenység nyoma sem lenne. A belső kiállítások a fegyverekre és a heraldikára összpontosítanak. Van egy meglehetősen hamis makett egy középkori banketről a kastély alapításának idejéből. Az erőd a 13. század végén épült, majd 200 évvel később megerősítették. A törökök elfoglalták, és csak 1683-ban szabadította fel Jan Sobieski (ur. 1674–96) lengyel király. A szabadságharc után a 18. század elején részben megsemmisült, de a héja sértetlen. A parkoló tetejétől és a Kossuth utca nyugati végétől táblás utakon érjük el.



**Cím:** Hollókő, Szállások út 30, 3176



## Hollókői Falumúzeum

Az Ófalu megőrzött népi épületegyüttese, amely az UNESCO Világörökség részeként szerepel, egy 20. századi palóci falu képét idézi. A templom előtti egykori lakóház 1964 óta működik múzeumként. A díjnyertes múzeumban a magyar parasztház szokásos három szobája található, helyi népi kerámiákkal, festett bútorokkal és hímzett párnákkal kitömve. A hátsó udvarban egy érdekes faragott borprés található, 1872-ből.



**Cím:** Hollókő,  
Kossuth u. 82, 3176



## Egri vár

Az Egri vár (magyarul: Egri vár) egy kastély Egerben. Az egri vár Eger város egyik fő látogatói látványossága. Történelmileg arról ismert, hogy 1552-ben, Eger ostrománál visszaverte a török támadást. Az egri vár amellett, hogy az ország egyik legnépszerűbb látnivalója, történelmünk és kultúránk alapvető értéke. A csodálatos falak, középkori épületek maradványai és kiállítások a hősök történetét mesélik el, és a vár és az ország védelmében vívott dicsőséges harcukat, és emlékezetes élményt kínálnak a látogatóknak.



**Cím:** Eger, Vár 1, 3300





## Károlyi-kastély

1881-ben épült a Károlyi-kastély, amely később vadászkastély lett. A kastélyt Ybl Miklós tervezte. A kastély ma ötcsillagos szálloda.



**Cím:** Parádsasvár, Kossuth Lajos út 1, 3242



## Dobó István Tér

Egerben az első úti cél a város főtere, a Dobó tér legyen!

A térre érve láthatjuk, hogy a tér zsúfolásig megtelt élettel, tömegekkel: a fiatalok kedvelt társasági helye, ahol a kisgyermekek szaladgálhatnak, a kerékpárosok, görkorcsolyázók akrobatikus műsorukkal múlathatják az időt, valamint a szerelmesek népszerű találkozási pontja. A Dobó tér nyáron igazán élénk, ilyenkor egyfajta mediterrán hangulatot lehet érezni.



**Cím:** Eger, Dobó István tér, 3300



## Salt Hill (üdülőhely – gyógyfürdő)

EGY NAGY FEHÉR HAMB EMELKEDIK egy luxusüdülő mellett a magyarországi Mátrában. Mellette egy sor természetes terasz terül el. Ásványi anyagokban gazdag víz buborékol felfelé egy rejtett forrásból, lefelé csorog, és összegyűlik a formáció számos szintjén.



**Cím:** Egerszalók, gyógyfürdő, 3394

A „Sóhegy” és a hozzá tartozó teraszok a világon mindenütt előforduló ritka sóforrások és vízteraszok természetesen kialakult, bár kicsinyített változatai. Azután jöttek létre, hogy a kalcium-, magnézium-, kén- és nyomekben más ásványi anyagokban gazdag víz összegyűlt és megszilárdult két aktív melegforrás tetején.



## Kiss Pincészet és a Szépasszony Völgye

Egerben a Szépasszonyok Völgyében (Szépasszony völgy) a legjobb hely a kivételes borok megköstölésére. Itt található több mint 200 termelő, Magyarország egyik legjobb bora, az ország egyik leghíresebb pinceútja mentén. Ezek általában egész évben és egész nap nyitva tartanak. Természetesen Eger környéki számos borozóban, étteremben, pincészetben is megköstölhet borokat.



**Cím:** Eger, Szépasszonyvölgy 14, 3300



## Miskolctapolcai Barlangfürdő

The Cave Bath is reputed to reduce joint pain, and since it has a lower salt content than most thermal waters (around 1000 mg/liter), people can bathe in it for much longer, practically an unlimited amount of time. The Cave Bath can be visited all year long, except for January.




**Cím:** Miskolc, Pazár István stny. 1, 3519



## Hunguest Hotel Palace & Szinva vízesés

A Barlangfürdőről köztudott, hogy csökkenti az ízületi fájdalmakat, és mivel a legtöbb termálvíznél alacsonyabb a sótartalma (1000 mg/liter körül), így az emberek sokkal tovább, gyakorlatilag korlátlan ideig fürödhetnek benne. A Barlangfürdő január kivételével egész évben látogatható.



**Cím:** Miskolc, Erzsébet stny. 1, 3517





## Avasi gótikus protestáns templom

Az avasi gótikus protestáns templom Miskolc belvárosának legrégebbi épülete Észak-Magyarországon. A 13. században kisméretű, román stílusú templomnak épült, majd később nagyobb gótikus stílusú templommá bővítették.



**Cím:** Miskolc, Papszer u. 14, 3530



## Diósgyőri Vár - Déryné Ház

A Diósgyőri Vár egy középkori vár a történelmi Diósgyőr városában, amely ma az észak-magyarországi Miskolc város része. Diósgyőr első vára valószínűleg a 12. században épült, és a mongol invázió (1241–42) során pusztult el. A jelenlegi, gótikus kastély az invázió után épült, és Nagy Lajos király (1342-1382) idején érte el jelentőségének csúcsát. Később a magyar királynék nászajándékává vált, amely egészen a 16. századi oszmán invázióig megmaradt. A 17. század végén már romokban hevert. Az 1960-as évektől régészeti ásatásokat végeztek. 2014-ben a kastélyt felújították, a szobák középkori stílusú bútorokkal vannak berendezve.




**Cím:** Miskolc, Vár u. 24, 3534







# ERŐFORRÁSOK.


## **National Tourism Office of Hungary:**

 [www.budapestinfo.hu](http://www.budapestinfo.hu)


 +3614388080

## **Hotline Budapest Tourinform:**

 [www.hungarytourism.hu](http://www.hungarytourism.hu)

 +36303030600

## **Website with useful information about travelling in Hungary**

 [www.visithungary.com](http://www.visithungary.com)





# DIGITAL ROUTES

OF CULTURAL HERITAGE FOR A SUSTAINABLE FUTURE

PR. NR. 2020-1-PL01-KA205-080646



Olvassa be a QR-kódot, és tudjon meg  
többet a [DigitalRoutes@Culture](mailto:DigitalRoutes@Culture)  
Projectről



Ez a dokumentum a fenti szabályok szerint másolható, reprodukálható vagy módosítható.  
Ezen túlmenően a dokumentum és a szerzői jogi megjegyzés minden vonatkozó része  
szerzőinek elismerését, engedélyét kell kérni.

Minden jog fenntartva. © Copyright 2022 DIGITALROUTES@CULTURE

